

### **HPD VIHOR ZAGREB**

organizira planinarsko krstarenje otocima srednjeg Jadrana  
**Split – Rogoznica – Zlarin – Murter – Vrgada – Pašman – Ugljan – Iž –  
Dugi otok – Kornat – Žirje – Šolta – Split**  
**od subote do subote, 18. – 25. 6. 2022.**

#### **PLAN I PROGRAM KRSTARENJA I PLANINARENJA**

##### **Subota, 18. 6. / 1. dan / Zagreb – Split – Rogoznica**

Dolazak iz Zagreba u Split i ukrcaj na brod. **Polazak broda iz Splita u 14 sati.**

Plovidba: Split – Rogoznica (47 km :: 3:40 sata) / noćenje.

Planinarenje: luka Rogoznica – vrh Kopara i natrag (69 mnm :: 3 km :: 1sat).

##### **Nedjelja, 19. 6. / 2. dan / Rogoznica – otok Zlarin – otok Murter**

Plovidba: Rogoznica – otok Zlarin, uvala Magarna (22 km :: 1:40 sati) – Luka Zlarin (7,5 km :: 0:40 sati) – otok Murter, luka Murter (32 km :: 2:30 sata) / noćenje.

Planinarenje: otok Zlarin, uvala Magarna – vrh Klepac (167 mnm :: 5,35 km :: 1:30 sati) – luka Zlarin (5,35 km :: 1:30 sati); otok Murter, luka Murter – vrh Raduč i natrag (135 mnm :: 4 km :: 1:30 sati).

##### **Ponedjeljak, 20. 6. / 3. dan / otok Murter – otok Vrgada – otok Pašman**

Plovidba: otok Murter, luka Murter – otok Vrgada, uvala Kranje (7,5 km :: 0:40 sati) – luka Vrgada (2,6 km :: 0:15 sati) – luka Tkon (10 km :: 0:50 sati) / noćenje.

Planinarenje: otok Vrgada, uvala Kranje – luka Vrgada (1,2 km :: 0:30 sati); otok Pašman, luka Tkon – vrh Straža i natrag (170 mnm :: 8 km :: 2:30 m).

#### **Utorak, 21. 6. / 4. dan / otok Pašman – otok Ugljan – otok Iž**

Plovidba: otok Pašman, luka Tkon – uvala Dobropoljana (11 km :: 1 sat) – otok Ugljan, uvala Željina vela (20 km :: 1:30) – otok Iž, luka Veli Iž (3,5 km :: 0:30 sati) / noćenje.

Planinarenje: luka Dobropoljana – vrh Veliki Bokolj i natrag (272 mnm :: 6 km :: 2:30 sati); otok Ugljan, uvala Željina vela – vrh Sv. Mihovil i natrag (265 mnm :: 2 km :: 2:30 sata).

#### **Srijeda, 22. 6. / 5. dan / otok Iž – Dugi otok**

Plovidba: Otok Iž, luka Veli Iž – Dugi otok, uvala Artac (13,5 km :: 1:00 sat) – luka Žman (9 km :: 00:45 sati) / noćenje.

Planinarenje: Otok Iž, Veli Iž – vrh Korinjak i natrag (168 mnm :: 8 km :: 2:15 sata); Dugi otok, uvala Artac – vrh Orljak i natrag (301 mnm :: 6 km :: 2:30 sati).

#### **Četvrtak, 23. 6. / 6. dan / Dugi otok – otok Kornat – otok Žirje**

Plovidba: Dugi otok, luka Žman – otok Kornat, uvala Kravljačica (26 km :: 2 sata) – otok Žirje, luka Žirje (37 km :: 3 sata) / noćenje.

Planinarenje: otok Kornat, uvala Kravljačica – vrh Metlina (155 mnm) i Vela Ploča (216 mnm) i natrag (5 km :: 3:00 sata).

#### **Petak, 24. 6. / 7. dan / otok Žirje – otok Šolta**

Plovidba: otok Žirje, luka Žirje – otok Šolta, luka Maslinica (56 km :: 4:30 sati) / noćenje.

Planinarenje: otok Žirje, luka Žirje – do pod vrh Stražai natrag (117 mnm :: 4 km :: 1:30 sati); otok Šolta, luka Maslinica – vrh Vela Straža i natrag (12 km :: 3:00 sata)

#### **Subota, 25. 6. / 8. dan / otok Šolta – Split – Zagreb**

Plovidba: otok Šolta, luka Maslinica – Split (24 km :: 2:00 sata).

Nakon doručka, napuštanje broda i odlazak za Zagreb.

---

#### **PUTNE OBAVIJESTI**

Informacije o vremenu doručka, ručka, polazaka broda i kretanja na planinarenje biti će objavljene na brodu. Organizator, vodič planinarskih izleta i kapetan broda zadržavaju pravo promjene plana i programa, prema uvjetima na terenu.

#### **Cijena krstarenja**

Cijena sedmodnevnog boravka na brodu „Nikola“, u organizaciji putničke agencije Katarina Line iz Opatije, uz polupansion (doručak, ručak) i noćenje na brodu iznosi 4.700,00 kn u što su uračunate lučke takse/pristojbe.

#### **Oprema**

Za planinarenje ponijeti gozjerice, a za šetnje čvrste tenisice. Potrebno je ponijeti vjetrovku, trenirku ili neku drugu vrstu toplije odjeće. Uz ostalu planinarsku opremu ne zaboraviti čaturicu ili bocu za vodu, pokrivalo za glavu, zaštitu od sunca i kiše te baterijsku svjetiljku. Na brodu se može puniti mobilni telefon. Količinu stvari svesti na najnužniju, kako bi se lakše mogla smjestiti u kabinu.

**Mirno more, zanimljivo planinarenje i veselo druženje želi vam organizatorica krstarenja Nevenka Kos – Nena (091–791–6138). Planinarske izlete vodi Hrvoje Gold (091–202–7816).**

**Napomena:** Svi sudionici izleta dužni su se pridržavati naputaka i epidemioloških preporuka Hrvatskog zavoda za javno zdravstvo koje propisuju osiguranje općih i posebnih higijenskih i sigurnosnih uvjeta u svezi Covid-19, a dostupne su na poveznici <https://www.hzjz.hr/sluzba-epidemiologija-zarazne-bolesti/koronavirus-najnovije-preporuke>.

## Pregledna karta plovidbe (plavo) i planinarenja (crveno) po otocima koji se posjećuju



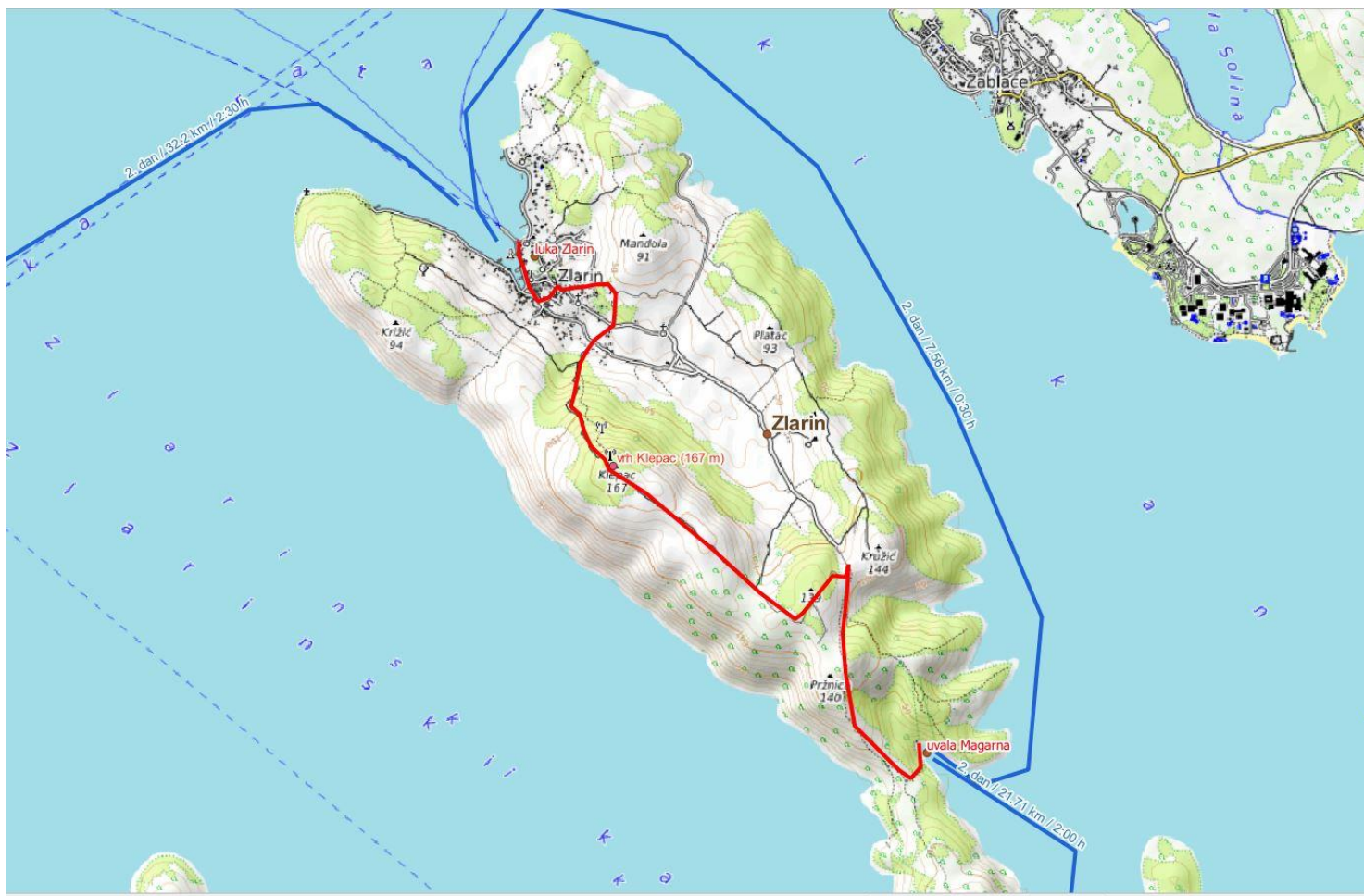
**Subota, 18. 6. / 1. dan / Zagreb – Split – Rogoznica**

Planinarenje: luka Rogoznica – vrh Kopara i natrag (69 mnm :: 3 km :: 1sat).



**Nedjelja, 19. 6. / 2. dan / Rogoznica – otok Zlarin – otok Murter**

Planinarenje: otok Zlarin, uvala Magarna – vrh Klepac (167 mnm :: 5,35 km :: 1:30 sati) – luka Zlarin (5,35 km :: 1:30 sati).



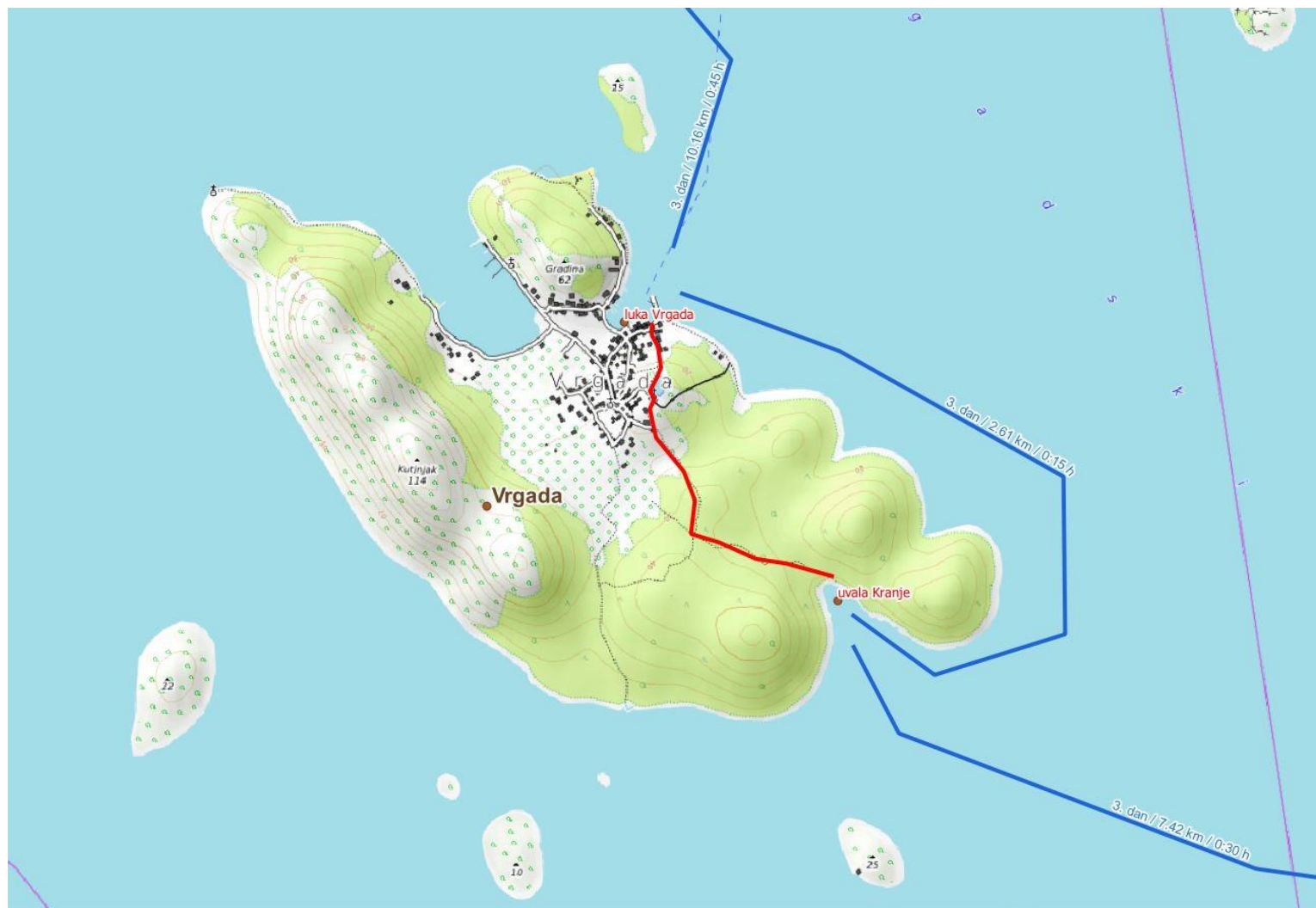
**Nedjelja, 19. 6. / 2. dan / Rogoznica – otok Zlarin – otok Murter**

Planinarenje: otok Murter, luka Murter – vrh Raduč i natrag (135 mnm :: 4 km :: 1:30 sati).



Ponedjeljak, 20. 6. / 3. dan / otok Murter – otok Vrgada – otok Pašman

Planinarenje: otok Vrgada, uvala Kranje – luka Vrgada (1,2 km :: 0:30 sati).



**Ponedjeljak, 20. 6. / 3. dan / otok Murter – otok Vrgada – otok Pašman**

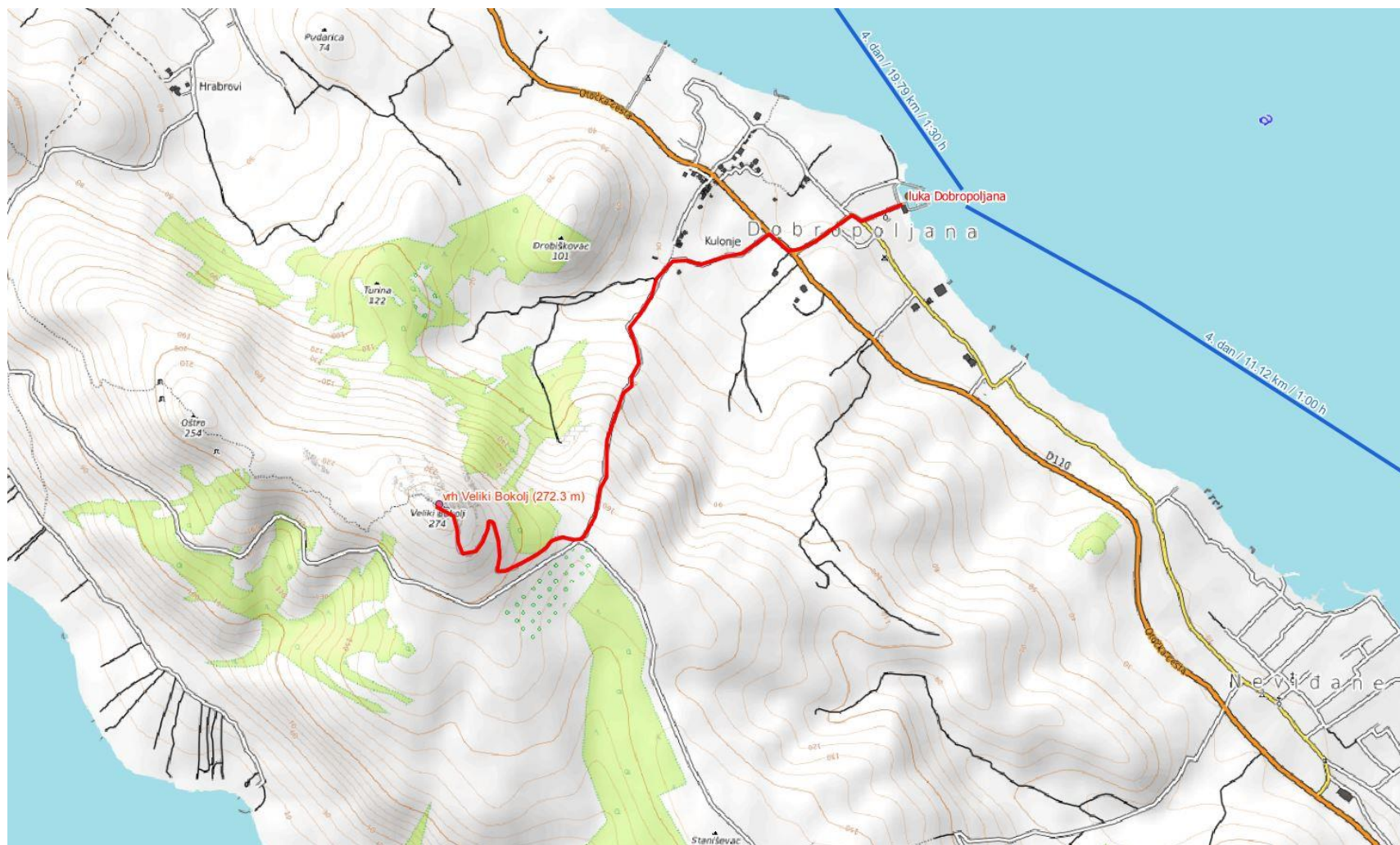
Planinarenje: otok Pašman, luka Tkon – vrh Straža i natrag (170 mnm :: 8 km :: 2:30 m).





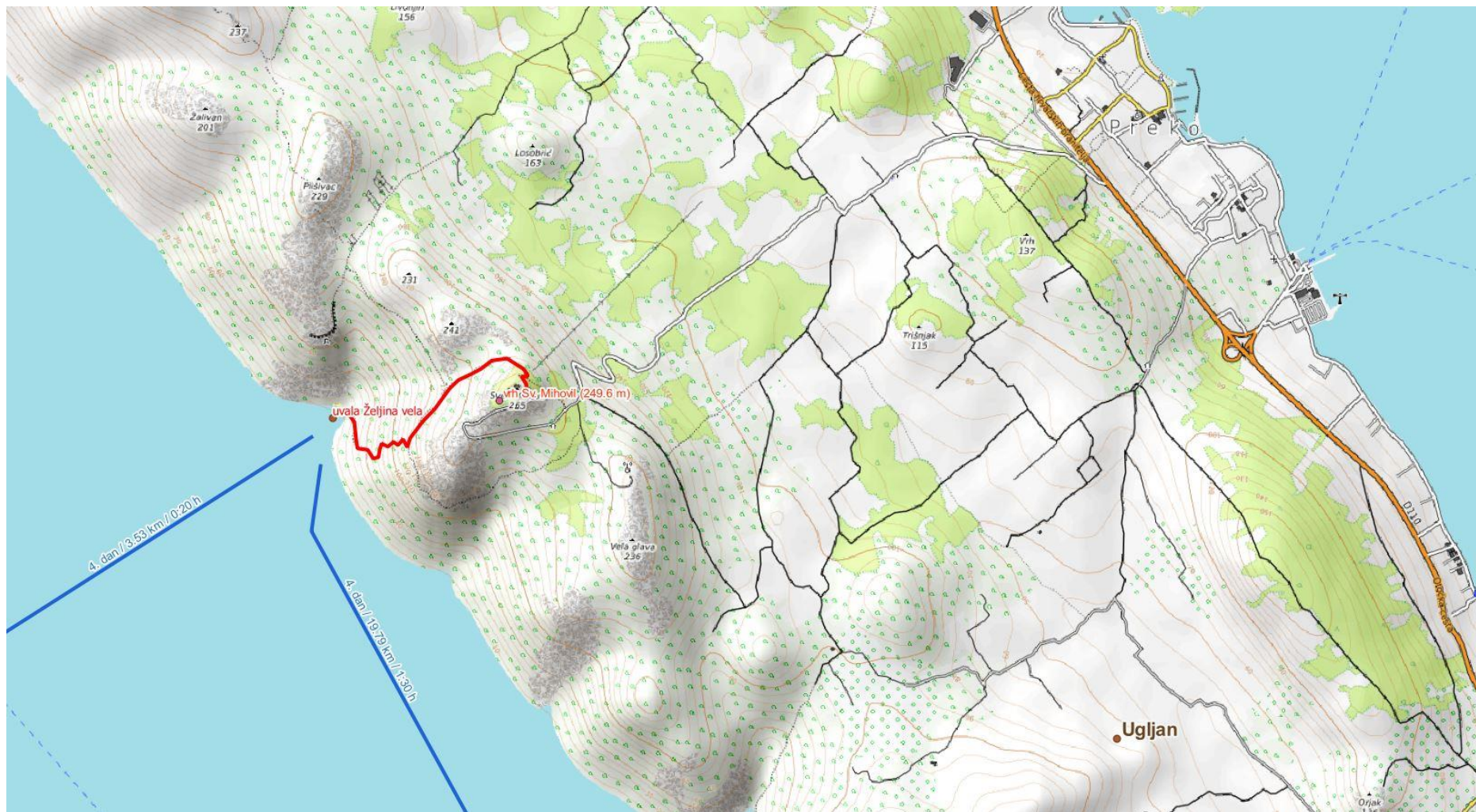
**Utorak, 21. 6. / 4. dan / otok Pašman – otok Ugljan – otok Iž**

Planinarenje: otok Pašman, luka Dobropoljana – vrh Veliki Bokolj i natrag (272 mnm :: 6 km :: 2:30 sati).



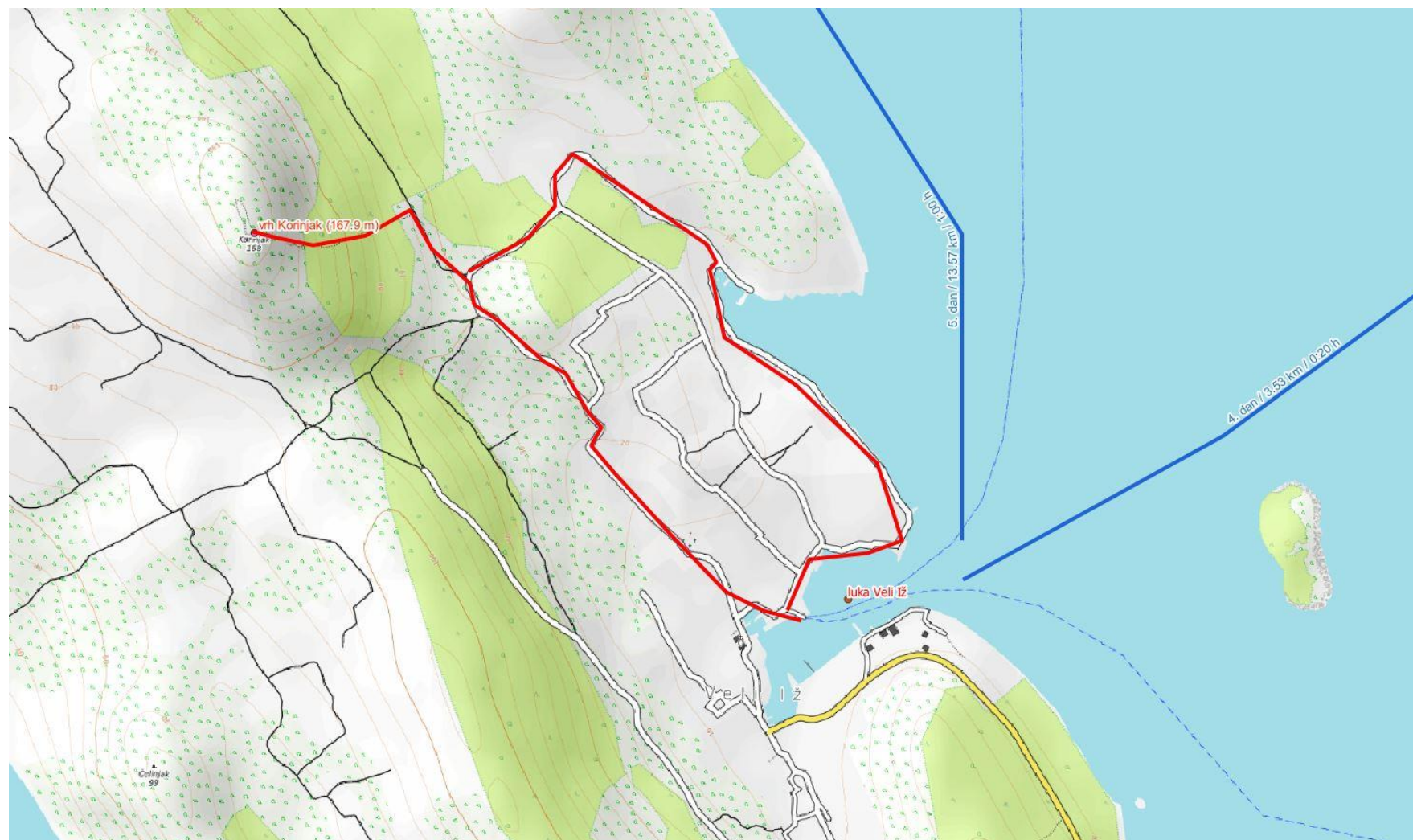
**Utorak, 21. 6. / 4. dan / otok Pašman – otok Ugljan – otok Iž**

Planinarenje: otok Ugljan, uvala Željina vela – vrh Sv. Mihovil i natrag (265 mnm :: 2 km :: 2:30 sata).



**Srijeda, 22. 6. / 5. dan / otok Iž – Dugi otok**

Planinarenje: Otok Iž, Veli Iž – vrh Korinjak i natrag (168 mnm :: 8 km :: 2:15 sata).



**Srijeda, 22. 6. / 5. dan / otok Iž – Dugi otok**

Planinarenje: Dugi otok, uvala Artac – vrh Orljak i natrag (301 mnm :: 6 km :: 2:30 sati).



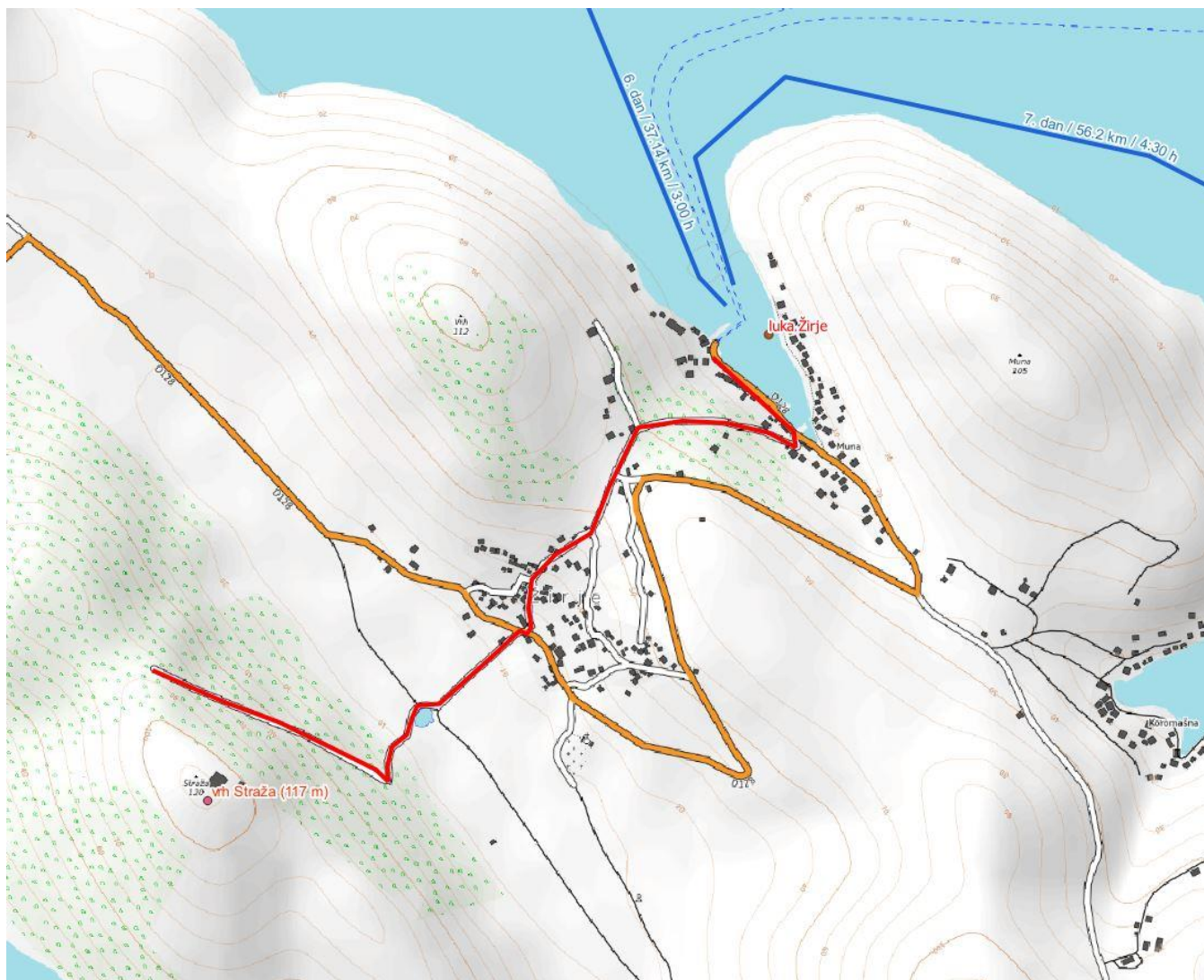
Četvrtak, 23. 6. / 6. dan / Dugi otok – otok Kornat – otok Žirje

Planinarenje: otok Kornat, uvala Kravljajića – vrh Metlina (155 mnm) i Vela Ploča (216 mnm) i natrag (5 km :: 3:00 sata)



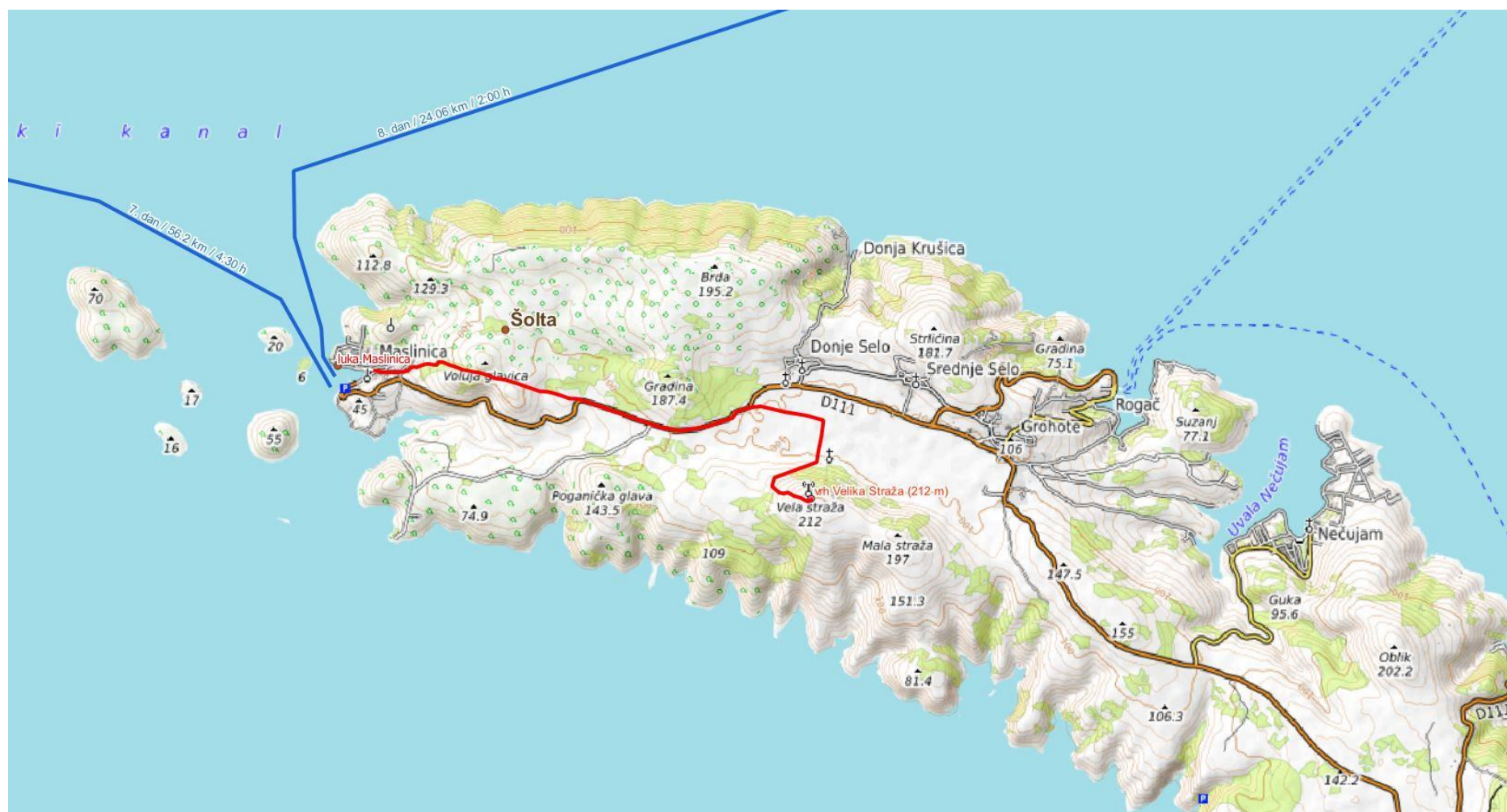
**Petak, 24. 6. / 7. dan / otok Žirje – otok Šolta**

Planinarenje: otok Žirje, luka Žirje – do pod vrh Straža i natrag (117 mnm :: 4 km :: 1:30 sati).



**Petak, 24. 6. / 7. dan / otok Žirje – otok Šolta**

**Planinarenje:** otok Šolta, luka Maslinica – vrh Vela Straža i natrag (12 km :: 3:00 sata).



HPD Vihor Zagreb  
 Vihorovo trabakularenje Jadranom 2022.  
 18. – 25. 6. 2022.

Plan i program plovidbe

Dan	Otok_Od	Otok_Do	Od	Do	Udaljenost (km)	hh:mm	idt
1			luka Split	luka Rogoznica	47,07	3:30	01
2		Zlarin	luka Rogoznica	uvala Magarna	21,71	2:00	02
2	Zlarin	Zlarin	uvala Magarna	luka Zlarin	7,56	0:30	03
2	Zlarin	Murter	luka Zlarin	luka Murter	32,2	2:30	04
3	Murter	Vrgada	luka Murter	uvala Kranje	7,42	0:30	05
3	Vrgada	Vrgada	uvala Kranje	luka Vrgada	2,61	0:15	06
3	Vrgada	Pašman	luka Vrgada	luka Tkon	10,16	0:45	07
4	Pašman	Pašman	luka Tkon	luka Dobropoljana	11,12	1:00	08
4	Pašman	Ugljan	luka Dobropoljana	uvala Željina vela	19,79	1:30	09
4	Ugljan	Iž	uvala Željina vela	luka Veli Iž	3,53	0:20	10
5	Iž	Dugi otok	luka Veli Iž	uvala Artac	13,57	1:00	11
5	Dugi otok	Dugi otok	uvala Artac	luka Žman	8,95	0:45	12
6	Dugi otok	Kornat	luka Žman	uvala Kravljacića	25,93	2:00	13
6	Kornat	Žirje	uvala Kravljacića	luka Žirje	37,14	3:00	14
7	Žirje	Šolta	luka Žirje	luka Maslinica	56,2	4:30	15
8	Šolta		luka Maslinica	luka Split	24,06	2:00	16





HPD Vihor Zagreb  
 Vihorovo trabakularenje Jadranom 2022.  
 18. – 25. 6. 2022.

Plan i program planinarenja

Dan	Otok	Od	Do	Preko	Visina (mnm)	Duljina (km)	hh:mm	idt
1		luka Rogoznica	luka Rogoznica	vrh Kopara	69	3	1:00	01
2	Zlarin	uvala Magarna	luka Zlarin	vrh Klepac	167	5,35	1:30	02
2	Murter	luka Murter	luka Murter	vrh Raduč	125	2,11	1:30	03
3	Vrgada	uvala Kranje	luka Vrgada		35	1,2	0:30	04
3	Pašman	luka Tkon	luka Tkon	vrh Straža	170	4,28	2:30	05
4	Pašman	luka Dobropoljana	luka Dobropoljana	vrh Veliki Bokolj	272,3	2,82	2:30	06
4	Ugljan	uvala Željina vela	uvala Željina vela	vrh Sv. Mihovil	249,6	1,1	2:30	07
5	Iž	luka Veli Iž	luka Veli Iž	vrh Korinjak	168	3,7	2:15	08
5	Dugi otok	uvala Artac južno	uvala Artac južno	vrh Orljak	301	2,6	2:30	09
6	Kornat	uvala Kravljačica	uvala Kravljačica	vrh Metlina i Ploča	237	2,23	3:00	10
7	Žirje	luka Žirje	luka Žirje	vrh Straža	117	1,81	1:30	11
7	Šolta	luka Maslinica	luka Maslinica	vrh Vela Straža	212	6,2	3:00	12

