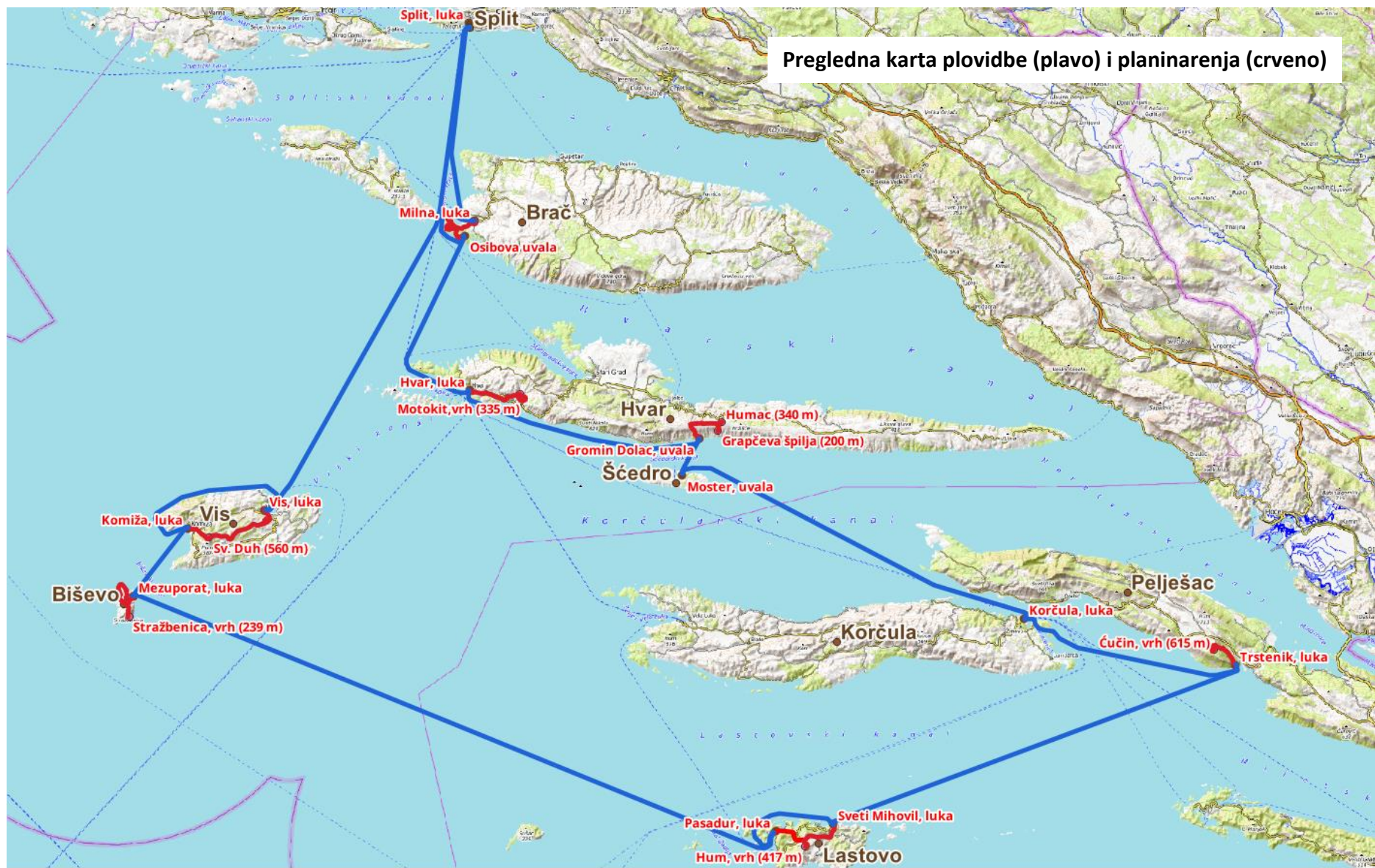




**HPD VIHOR ZAGREB**

organizira planinarsko krstarenje otocima srednjeg Jadrana  
**Split – Vis – Biševo – Lastovo – poluotok Pelješac – Šćedro – Hvar – Brač – Split**  
**od subote do subote, 17. – 24. 6. 2023.**





Subota, 17. 6. / 1. dan / Split, luka – otok Vis: Vis, luka // Nedjelja, 18. 5. / 2. dan / otok Vis: Vis, luka – Komiža, luka

Planinarenje: Vis, luka – Žena Glava – Sv. Duh – Komiža, luka



**Ponedjeljak, 19. 6. / 3. dan / otok Vis: Komiža, luka – otok Biševo:  
Mezuporat, luka – otok Lastovo: Pasadur, luka**

Planinarenje: Mezuporat, luka – Biševo – Stražbenica, vrh –

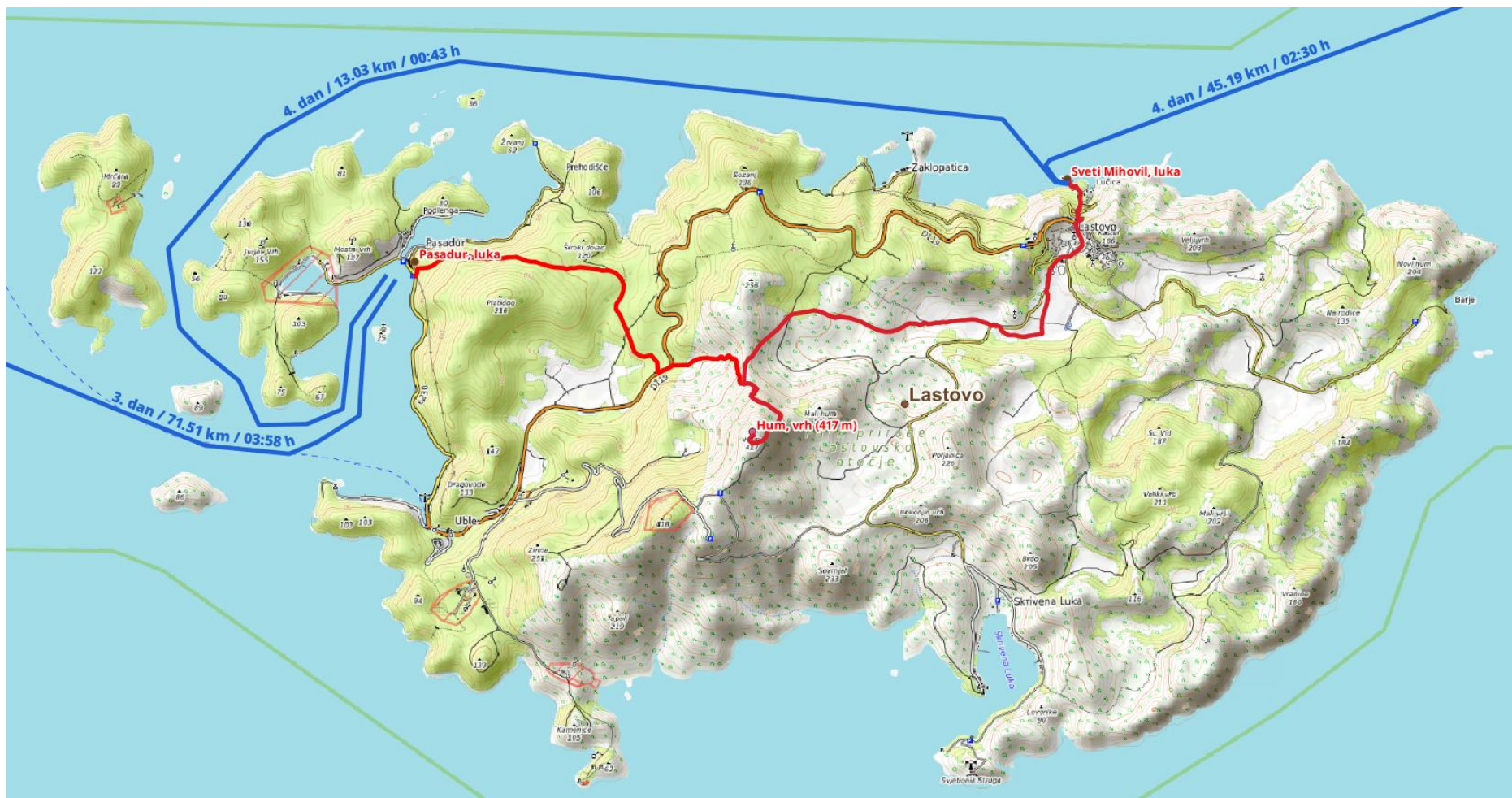
Biševo – Salbunara – Biševo – Mezuporat, luka





Utorak, 20. 6. / 4. dan / otok Lastovo, Pasadur, luka – poluotok Pelješac: Trstenik, luka

Planinarenje: Pasadur, luka – Hum – Sveti Mihovil, luka



Srijeda, 21. 6. / 5. dan / poluotok Pelješac: Trstenik, luka – otok Korčula: Korčula, luka – otok Šćedro: Moster, uvala

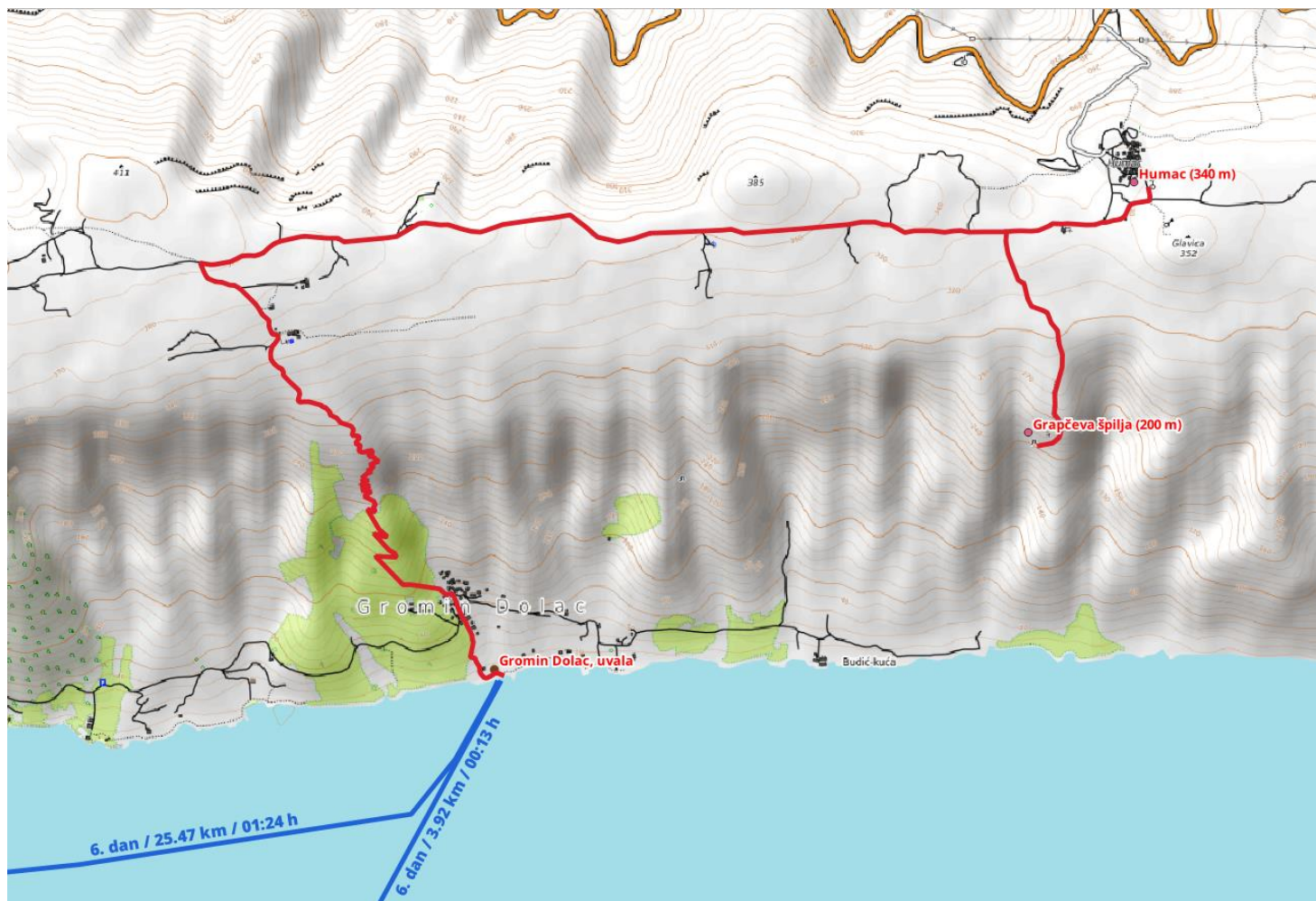
Planinarenje: Trstenik, luka – Čučin – Trstenik, luka





Četvrtak, 22. 6. / 6. dan / otok Šćedro: Moster, uvala – otok Hvar: Gromin Dolac, uvala – Hvar, luka

Planinarenje: Gromin Dolac, uvala – Humac – Grapčeva špilja – Gromin Dolac, uvala



**Petak, 23. 6. / 7. dan / otok Hvar: Hvar, luka – otok Brač: Osibova uvala – Milna, luka**

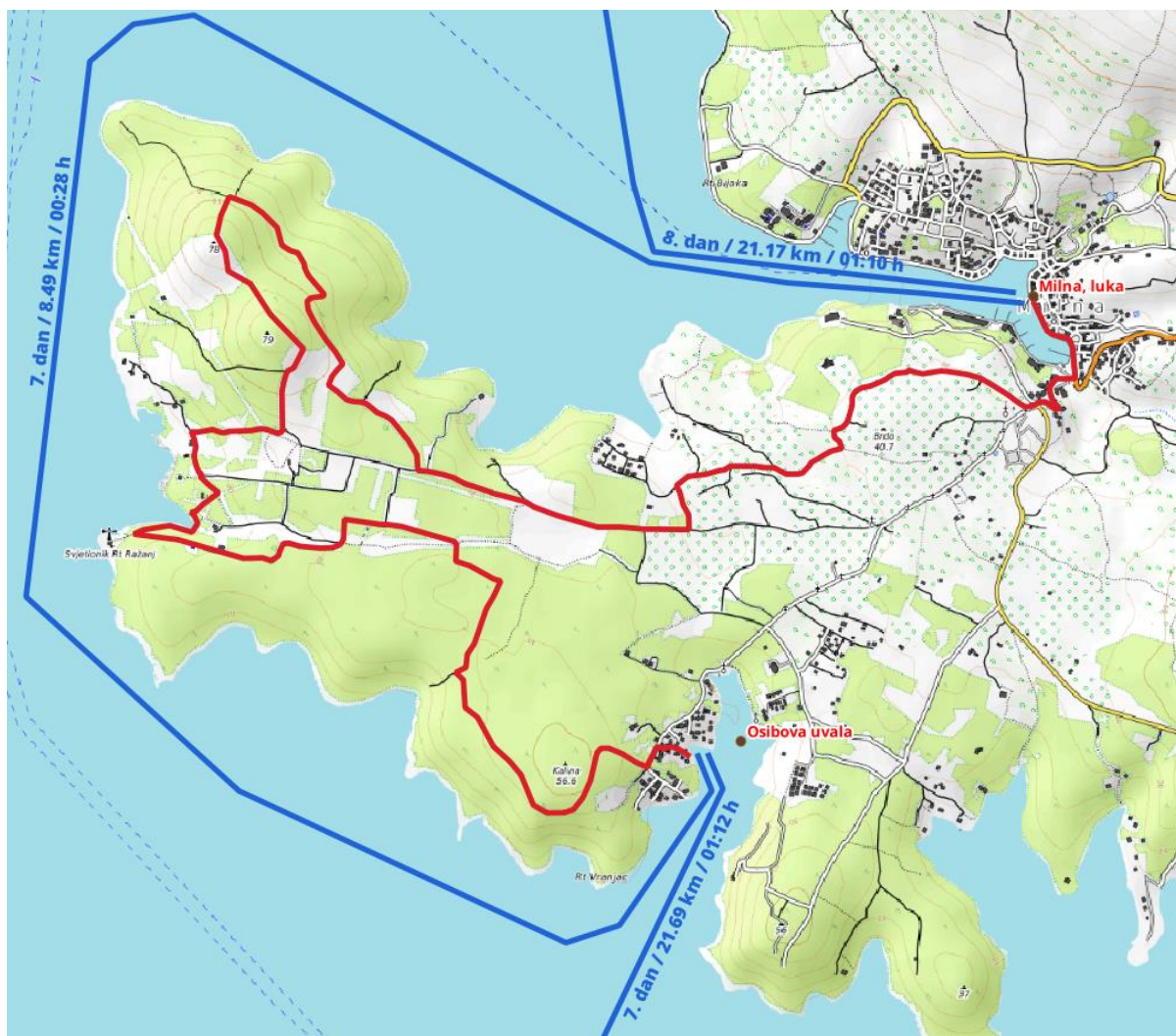
Planinarenje: Hvar, luka – Milna – Malo Grablje – Motokit – Malo Grablje – Milna – Hvar, luka





**Petak, 23. 6. / 7. dan / otok Hvar: Hvar, luka – otok Brač: Osibova uvala – Milna, luka // Subota, 24. 6. / 8. dan / Milna, luka – Split, luka - Zagreb**

Planinarenje: Osibova uvala – Rt. Ražanj – Milna, uvala



HPD Vihor Zagreb  
 Vihorovo trabakularenje Jadranom 2023.  
 17. - 24. lipnja 2023.

Plan i program plovidbe

Dan	Otok_Od	Otok_Do	Od	Do	Udaljenost	HH_MM	idt
1	Split	Vis	Split, luka	Vis, luka	54,87	03:02	01
2	Vis	Vis	Vis, luka	Komiža, luka	20,22	01:07	02
3	Vis	Biševo	Komiža, luka	Mezuporat, luka	8,96	00:29	03
3	Biševo	Lastovo	Mezuporat, luka	Pasadur, luka	71,51	03:58	04
4	Lastovo	Lastovo	Pasadur, luka	Sveti Mihovil, luka	13,03	00:43	05
4	Lastovo	Pelješac	Sveti Mihovil, luka	Trstenik, luka	45,19	02:30	06
5	Pelješac	Korčula	Trstenik, luka	Korčula, luka	23,73	01:19	07
5	Korčula	Šćedro	Korčula, luka	Mostir, uvala	39,35	02:11	09
6	Šćedro	Hvar	Mostir, uvala	Gromin Dolac, uvala	3,92	00:13	10
6	Hvar	Hvar	Gromin Dolac, uvala bad	Hvar, luka	25,47	01:24	11
7	Hvar	Brač	Hvar, luka	Osibova uvala	21,69	01:12	12
7	Brač	Brač	Osibova uvala	Milna, luka	8,49	00:28	13
8	Brač	Split	Milna, luka	Split	21,17	01:10	14

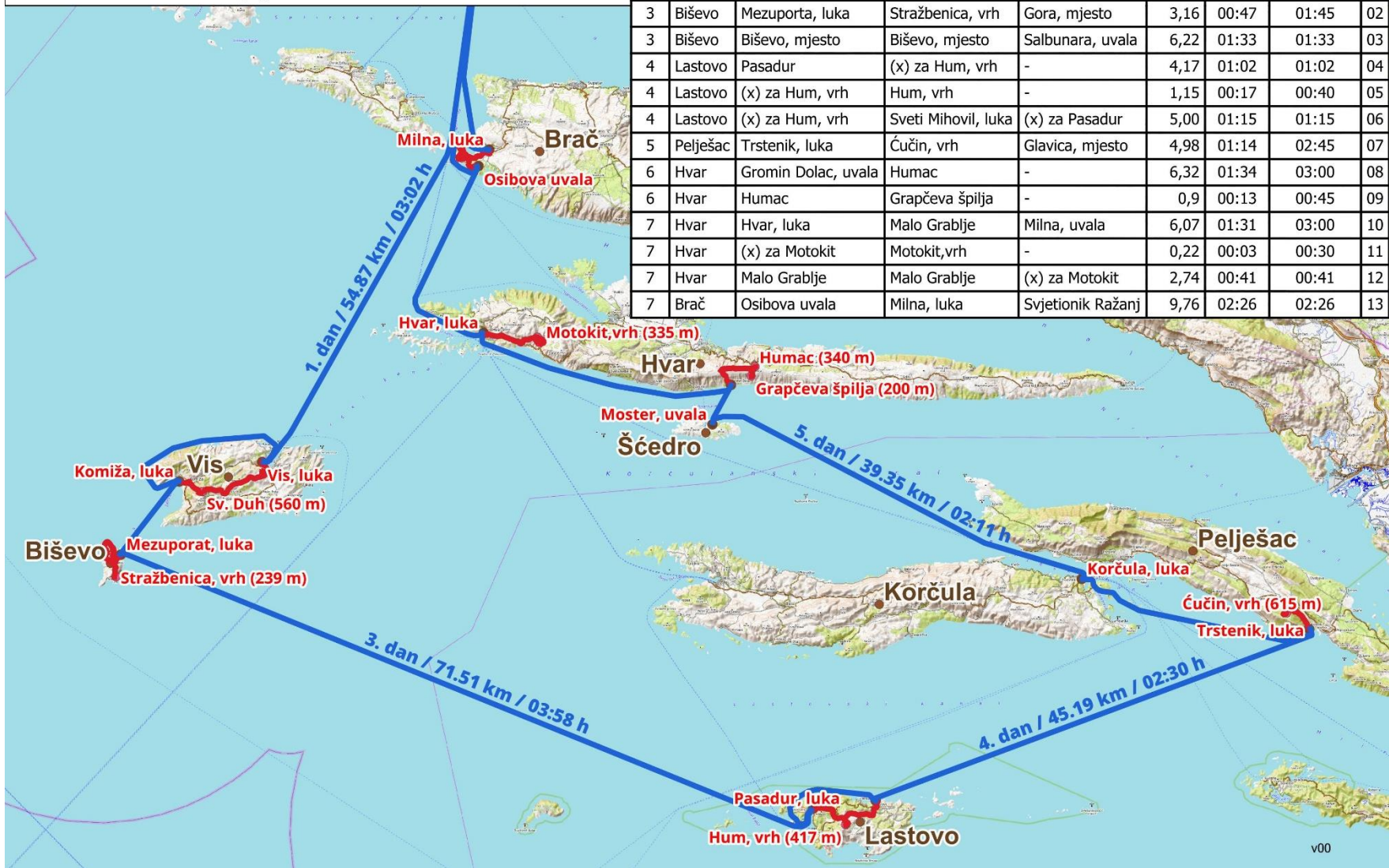




HPD Vihor Zagreb  
 Vihorovo trabakularenje Jadranom 2023.  
 17. – 24. lipnja 2022.

Plan i program planinarenja

Dan	Otok	Od	Do	Preko	Duljina	HH_MM	HH_MM Uk.	idt
2	Vis	Vis, luka	Komiža, luka	Sv. Duh, crkvice	14,88	03:43	03:43	01
3	Biševo	Mezuporta, luka	Stražbenica, vrh	Gora, mjesto	3,16	00:47	01:45	02
3	Biševo	Biševo, mjesto	Biševo, mjesto	Salbunara, uvala	6,22	01:33	01:33	03
4	Lastovo	Pasadur	(x) za Hum, vrh	-	4,17	01:02	01:02	04
4	Lastovo	(x) za Hum, vrh	Hum, vrh	-	1,15	00:17	00:40	05
4	Lastovo	(x) za Hum, vrh	Sveti Mihovil, luka	(x) za Pasadur	5,00	01:15	01:15	06
5	Pelješac	Trstenik, luka	Čučin, vrh	Glavica, mjesto	4,98	01:14	02:45	07
6	Hvar	Gromin Dolac, uvala	Humac	-	6,32	01:34	03:00	08
6	Hvar	Humac	Grapčeva špilja	-	0,9	00:13	00:45	09
7	Hvar	Hvar, luka	Malo Grablje	Milna, uvala	6,07	01:31	03:00	10
7	Hvar	(x) za Motokit	Motokit, vrh	-	0,22	00:03	00:30	11
7	Hvar	Malo Grablje	Malo Grablje	(x) za Motokit	2,74	00:41	00:41	12
7	Brač	Osibova uvala	Milna, luka	Svjetionik Ražanj	9,76	02:26	02:26	13



## **PUTNE OBAVIJESTI**

Informacije o vremenu doručka, ručka, polazaka broda i kretanja na planinarenje biti će objavljene na brodu. Organizator, vodič planinarskih izleta i kapetan broda zadržavaju pravo promjene plana i programa, prema uvjetima na terenu.

### **Oprema**

Za planinarenje ponijeti gojzerice, a za šetnje čvrste tenisice. Potrebno je ponijeti vjetrovku, trenirku ili neku drugu vrstu toplije odjeće. Uz ostalu planinarsku opremu ne zaboraviti čaturicu ili bocu za vodu, pokrivalo za glavu, zaštitu od sunca i kiše te baterijsku svjetiljku. Na brodu se može puniti mobilni telefon. Količinu stvari svesti na najnužniju, kako bi se lakše mogla smjestiti u kabinu.

**Mirno more, zanimljivo planinarenje i veselo druženje želi vam organizatorica krstarenja Nevenka Kos - Nena (091-791-6138). Planinarske izlete vodi Hrvoje Gold (091-202-7816).**

**Napomena:** Svi sudionici izleta dužni su se pridržavati naputaka i epidemioloških preporuka Hrvatskog zavoda za javno zdravstvo koje propisuju osiguranje općih i posebnih higijenskih i sigurnosnih uvjeta u svezi Covid-19, a dostupne su na poveznici <https://www.hzjz.hr/sluzba-epidemiologija-zarazne-bolesti/koronavirus-najnovije-preporuke>.