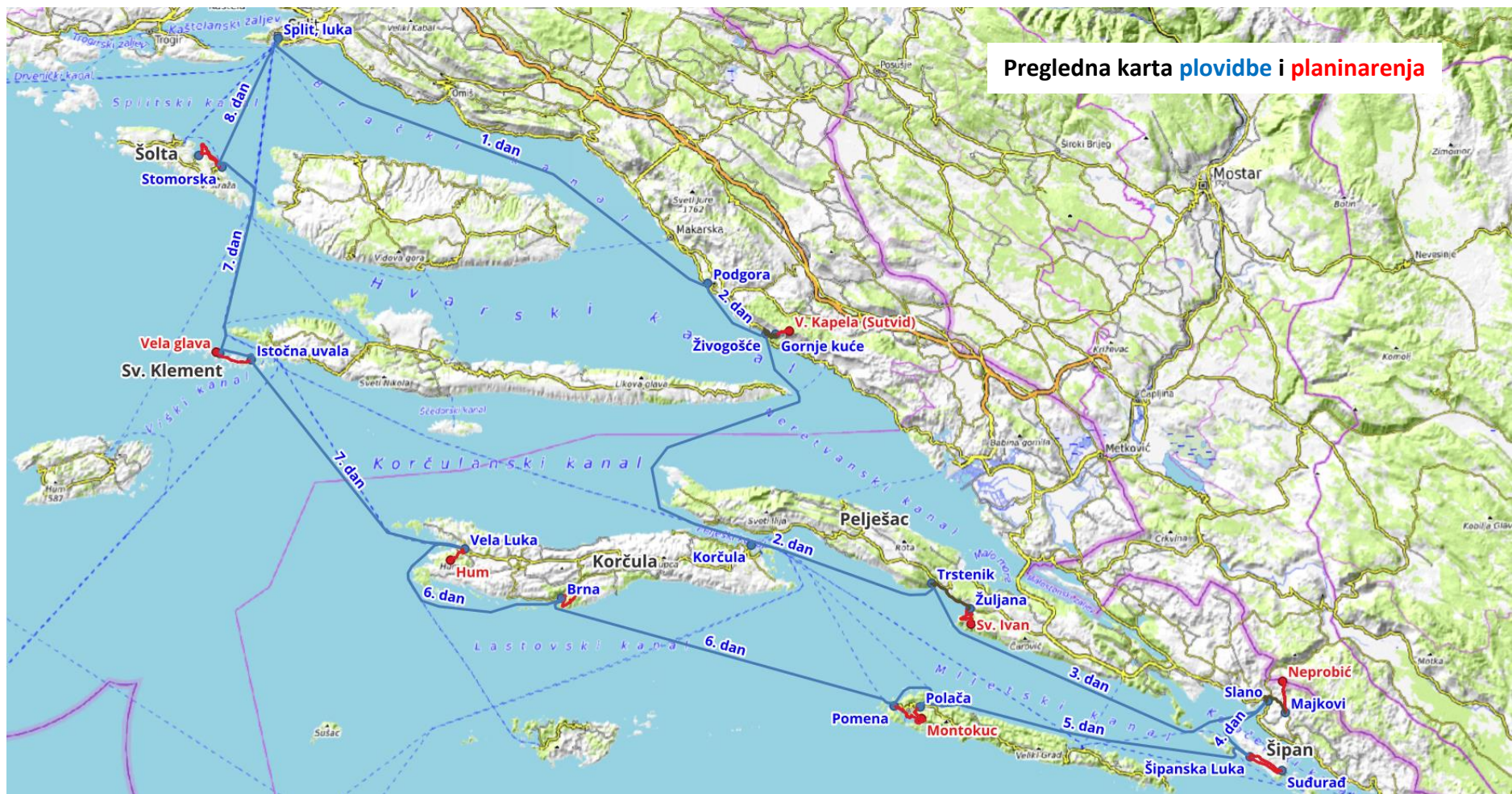




HPD VIHOR ZAGREB

organizira planinarsko krstarenje otocima južnog Jadrana
Split – poluotok Pelješac – Šipan – Mljet – Korčula – Sv. Klement – Šolta – Split
od subote do subote, 15. - 22. 6. 2024.



Subota, 15. 6. 2024. / 1. dan

Plovidba: Split, luka - Podgora (noćenje)

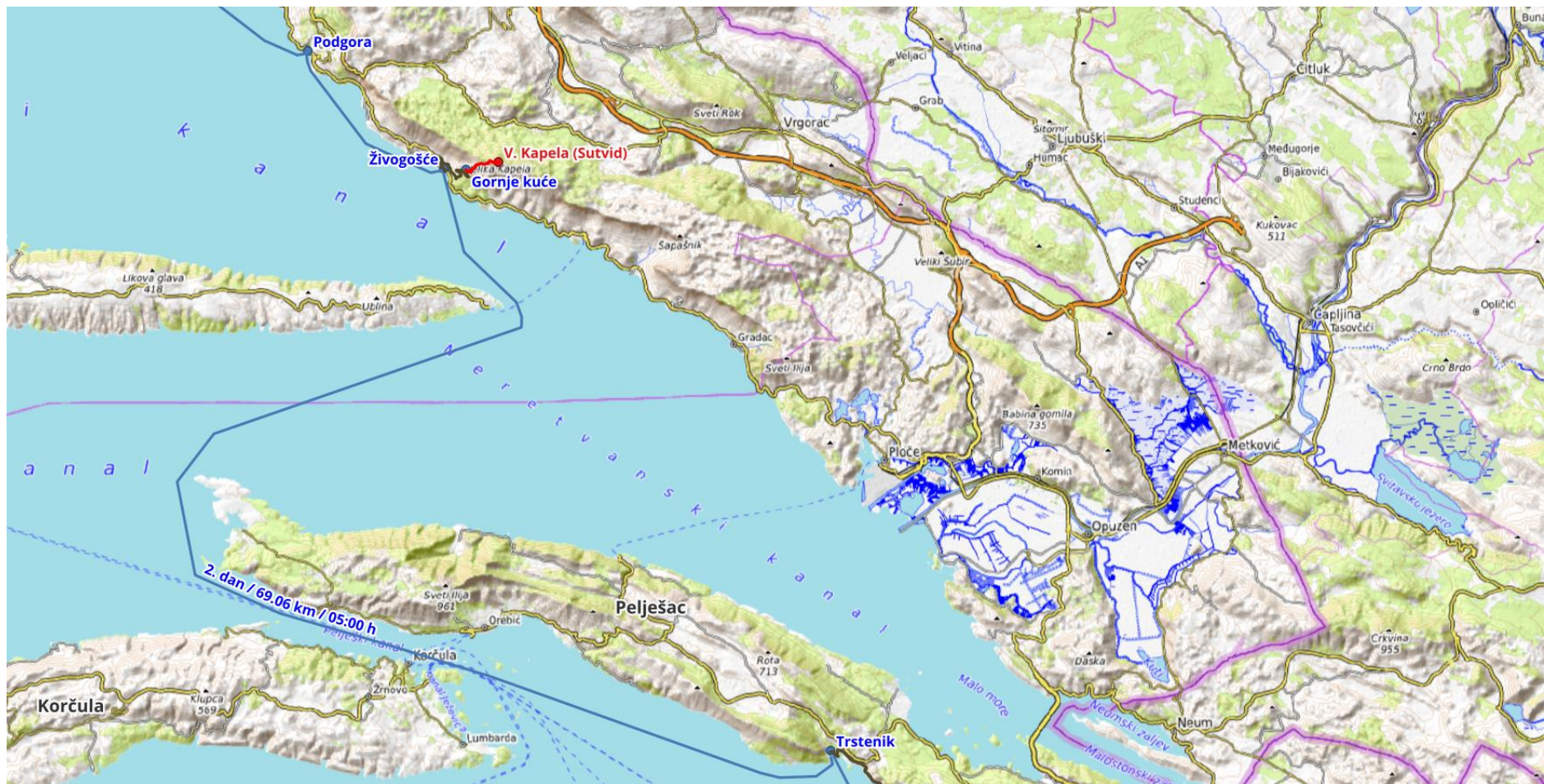
Planinarenje: Nema

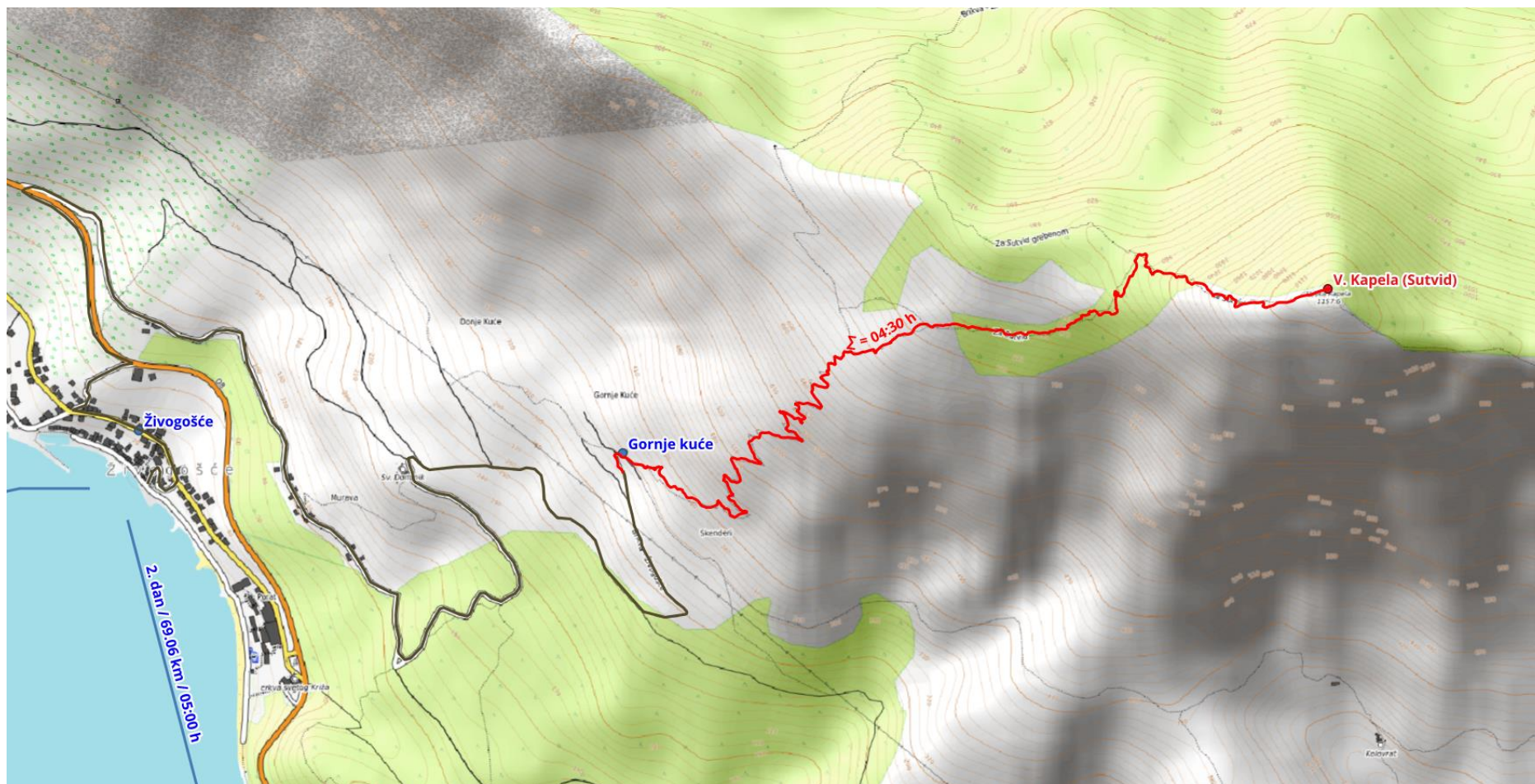


Nedjelja, 16. 6. 2024. / 2. dan

Plovidba: Podgora - Živogošće - Trstenik (Pelješac)

Planinarenje: Živogošće - (vožnja 5 km) - Gornje kuće - Velika Kapela (Sutvid), vrh (1157, 6 m) - Gornje kuće - (vožnja 5 km) - Živogošće

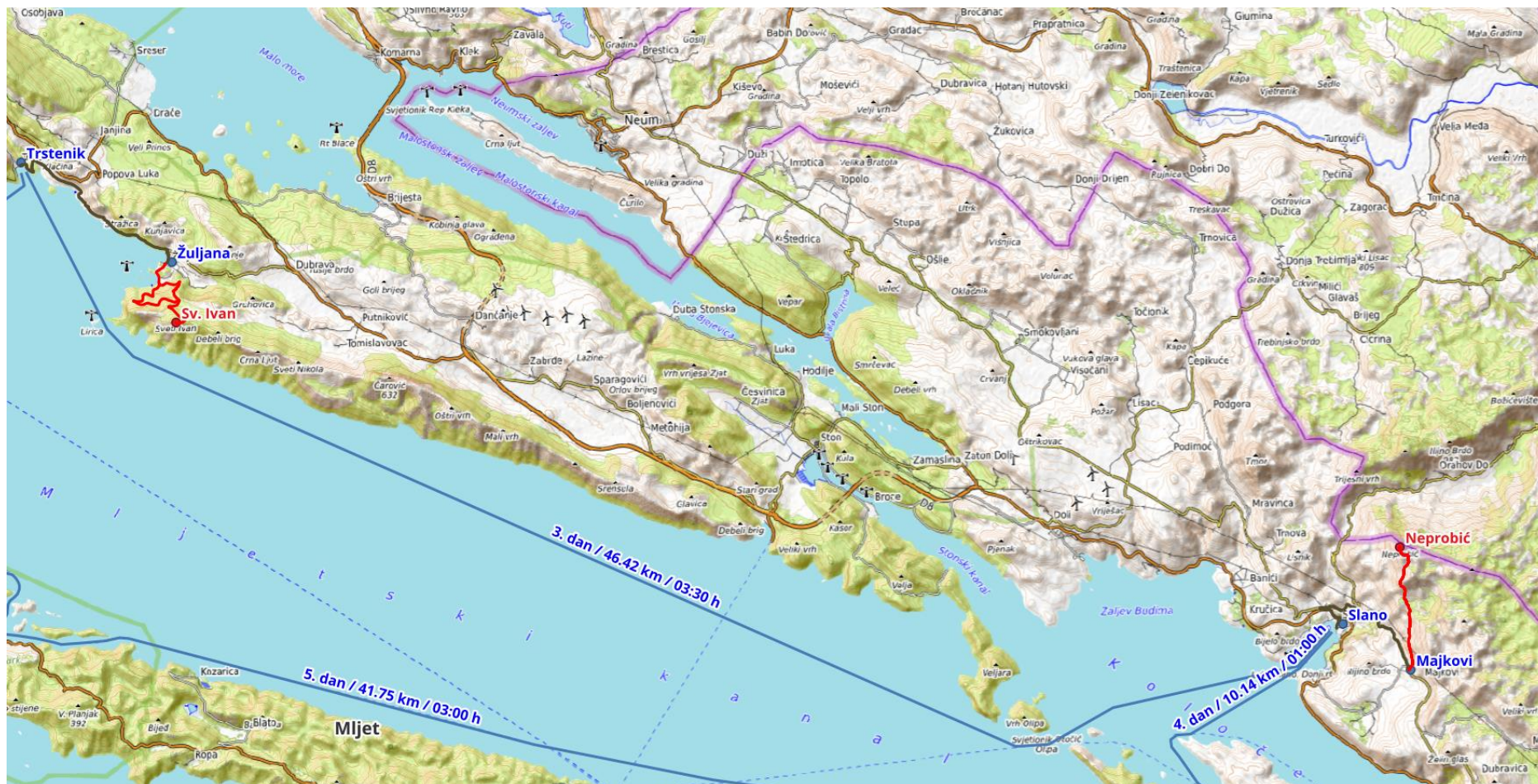




Ponedjeljak, 17. 6. 2024. / 3. dan

Plovidba: Trstenik (Pelješac) - Žuljana (Pelješac) - Slano

Planinarenje: Trstenik - (vožnja 7 km) - Žuljana - Sv. Ivan, vrh (669 m) - Žuljana - (vožnja 7 km) - Trstenik



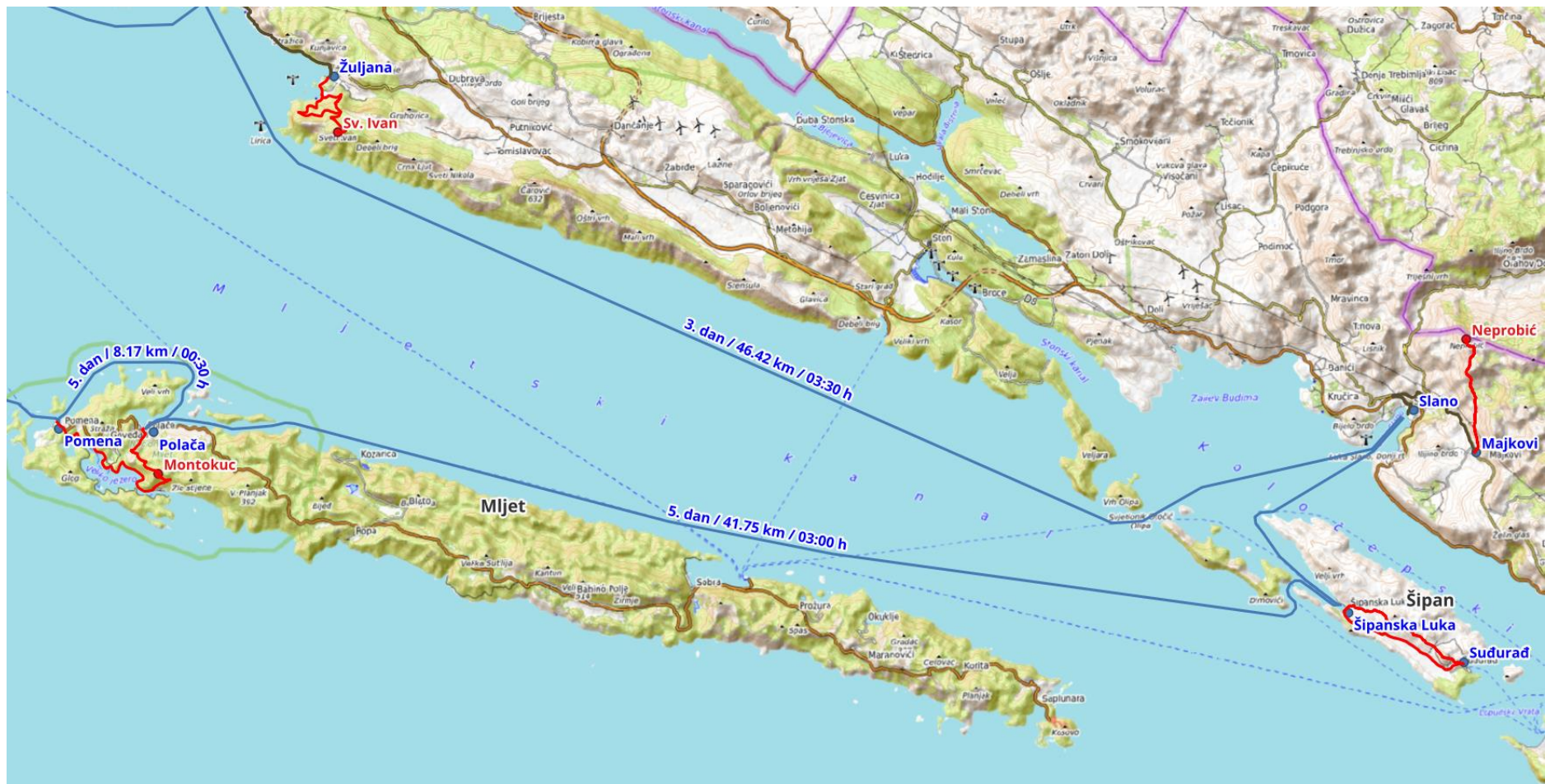




Srijeda, 19. 6. 2024. / 5. dan

Plovidba: Šipanska Luka (Šipan) - Polača (Mljet) - Pomena (Mljet)

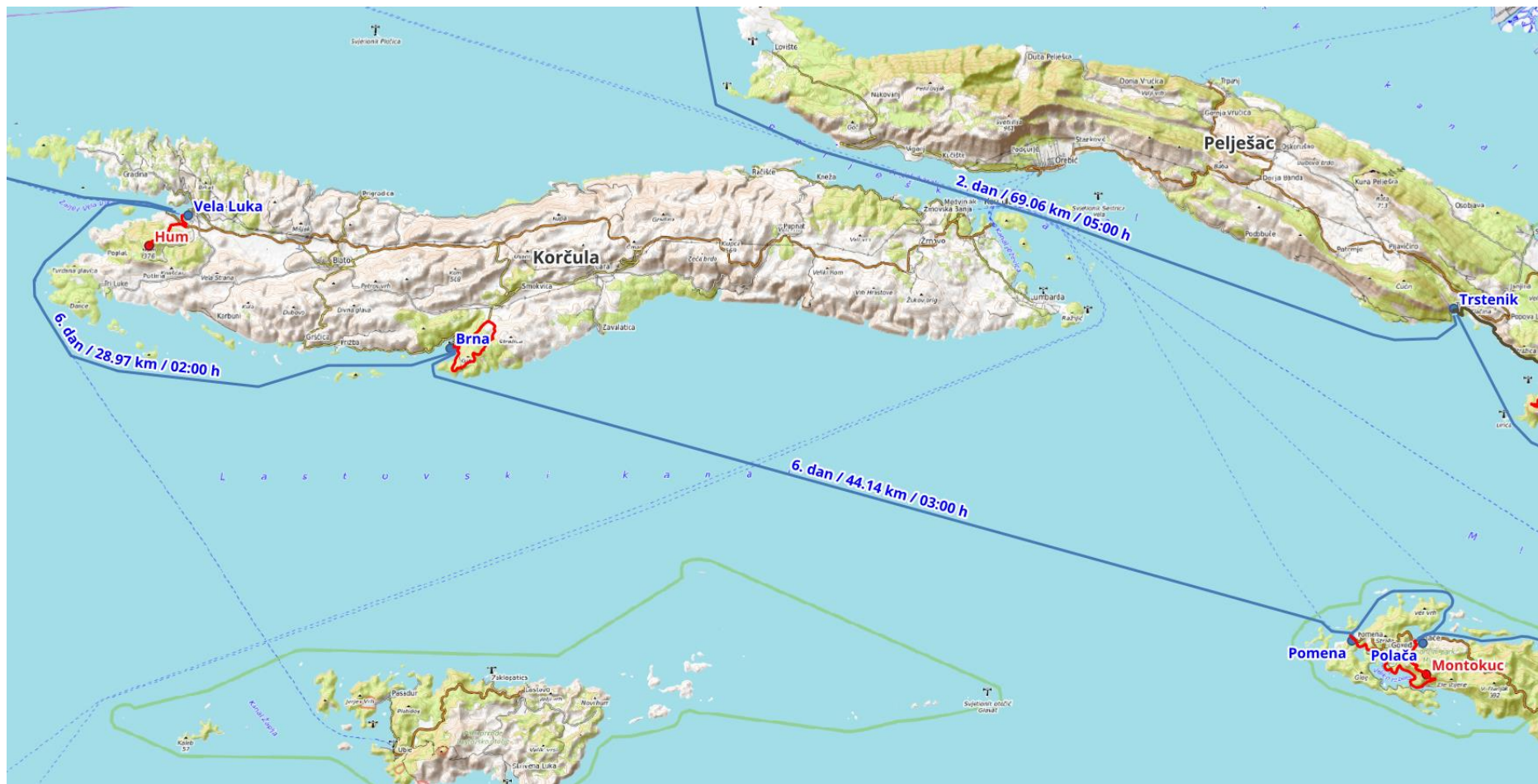
Planinarenje: Polača - Montokuc, vrh (251 m) - Soline - Pomena

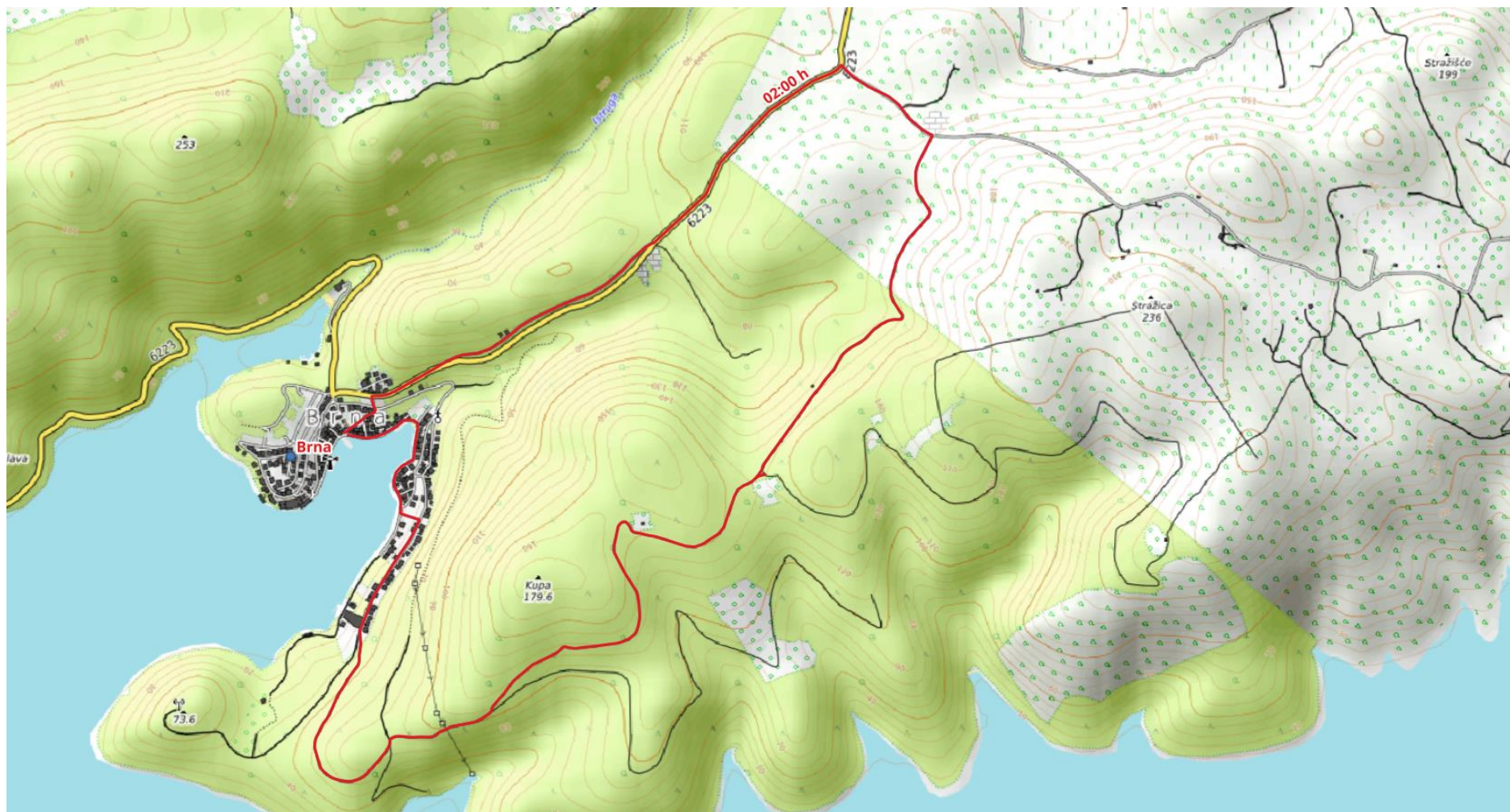


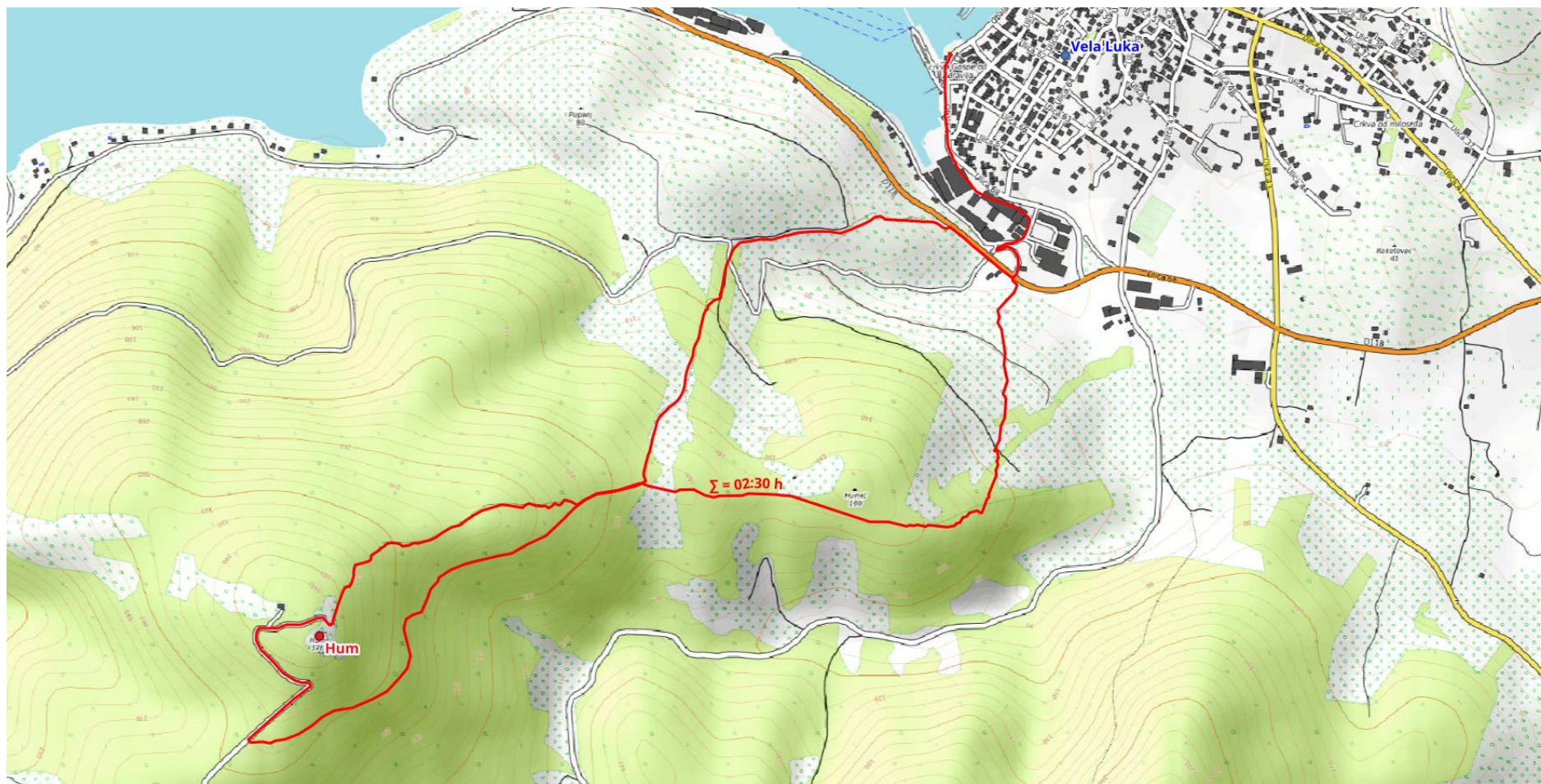
Četvrtak, 20. 6. 2024. / 6. dan

Plovidba: Pomena (Mljet) - Brna (Korčula) - Vela Luka (Korčula)

Pješaćenje / Planinarenje: Brna - Prošišće - Gornji brig - Brna / Vela Luka - Hum, vrh (376 m) - Humić - Vela Luka



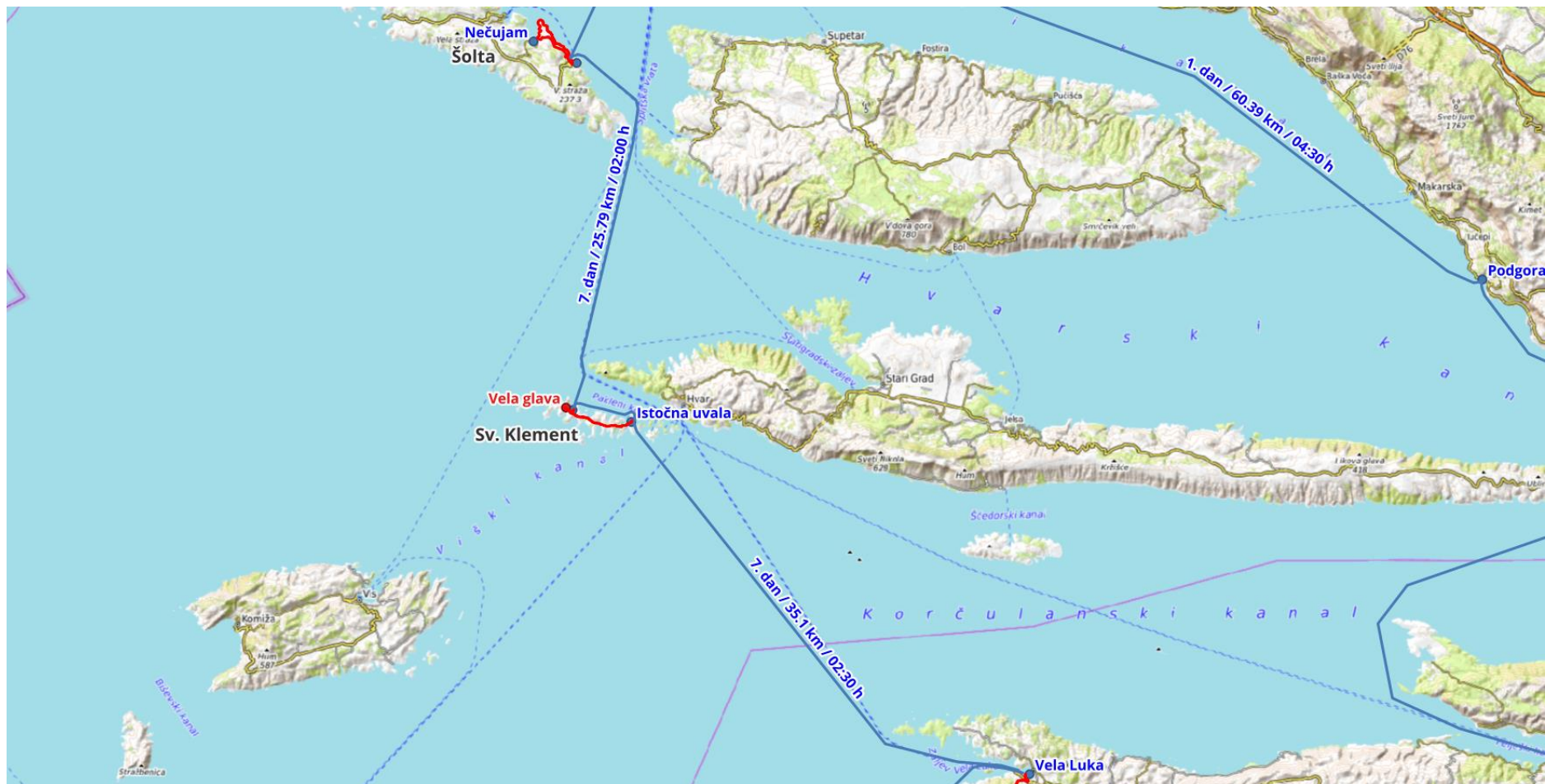




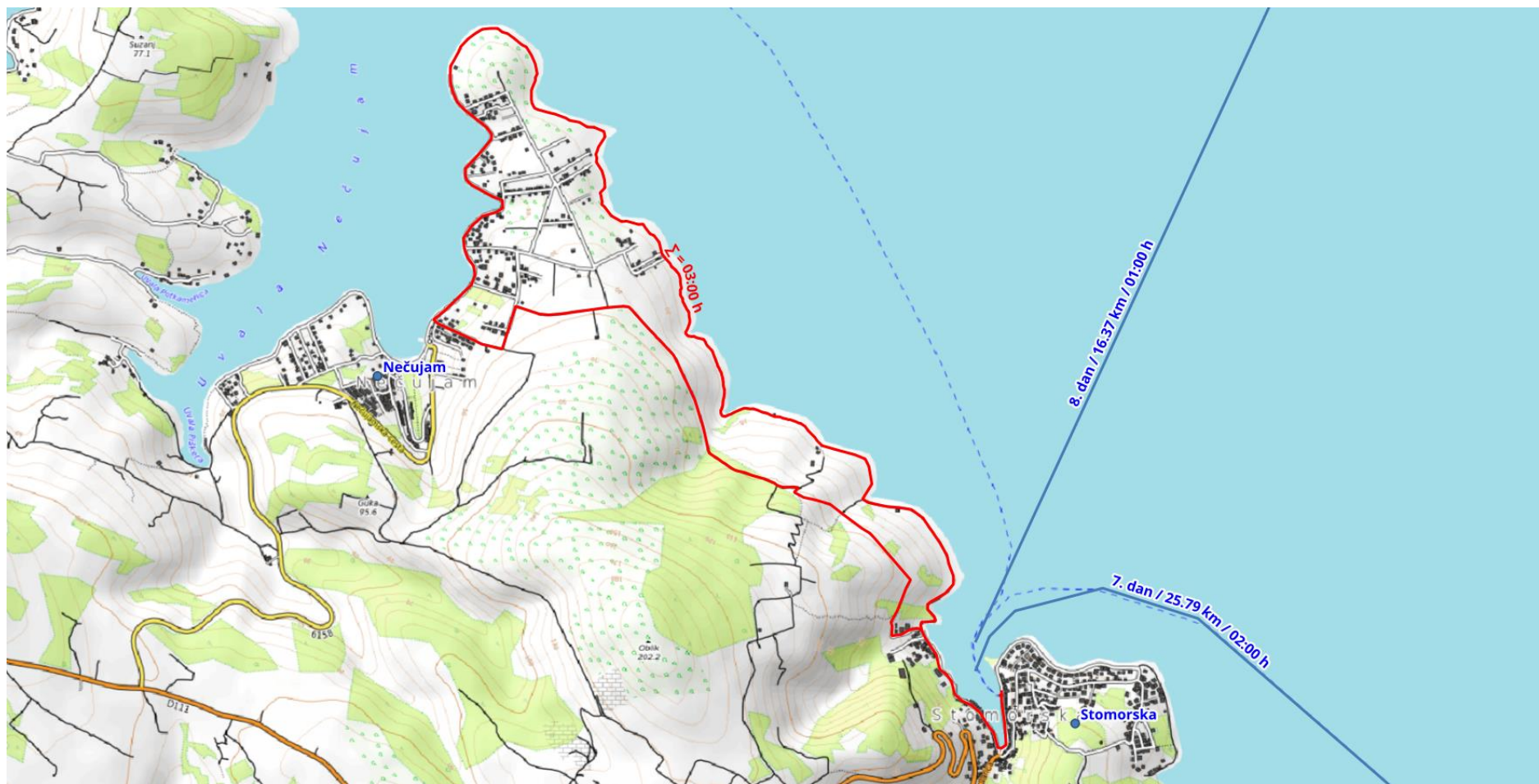
Petak, 21. 6. 2024. / 7. dan

Plovidba: Vela Luka (Korčula) - Istočna uvala (Sv. Klement) - Uvala Čarnjeni bok (Sv. Klement) - Stomorska (Šolta)

Pješačenje: Istočna uvala - Vela Glava (glavica), vrh 94 m - Uvala Čarnjeni bok / Stomorska - Nečujam - Stomorska

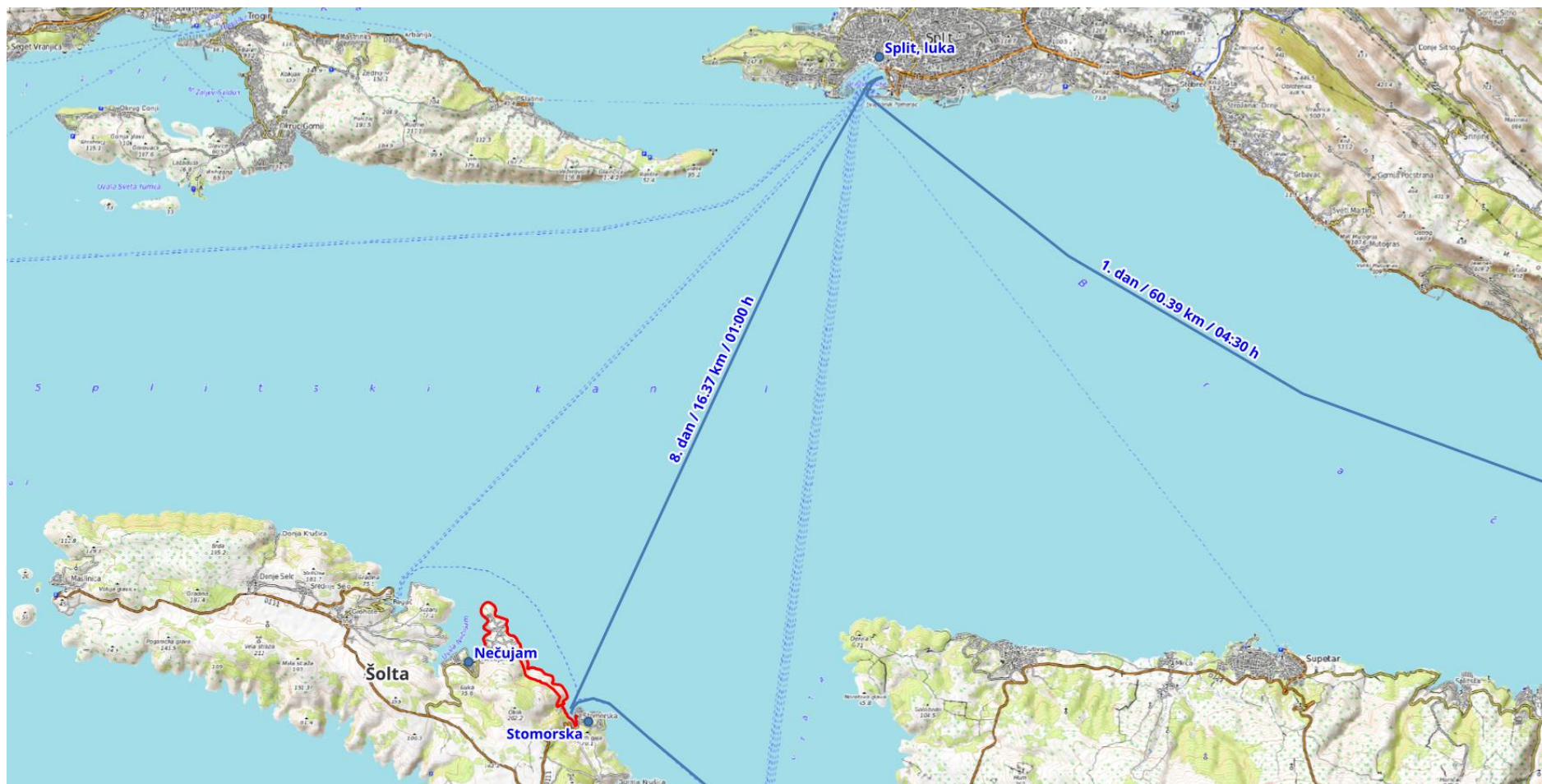




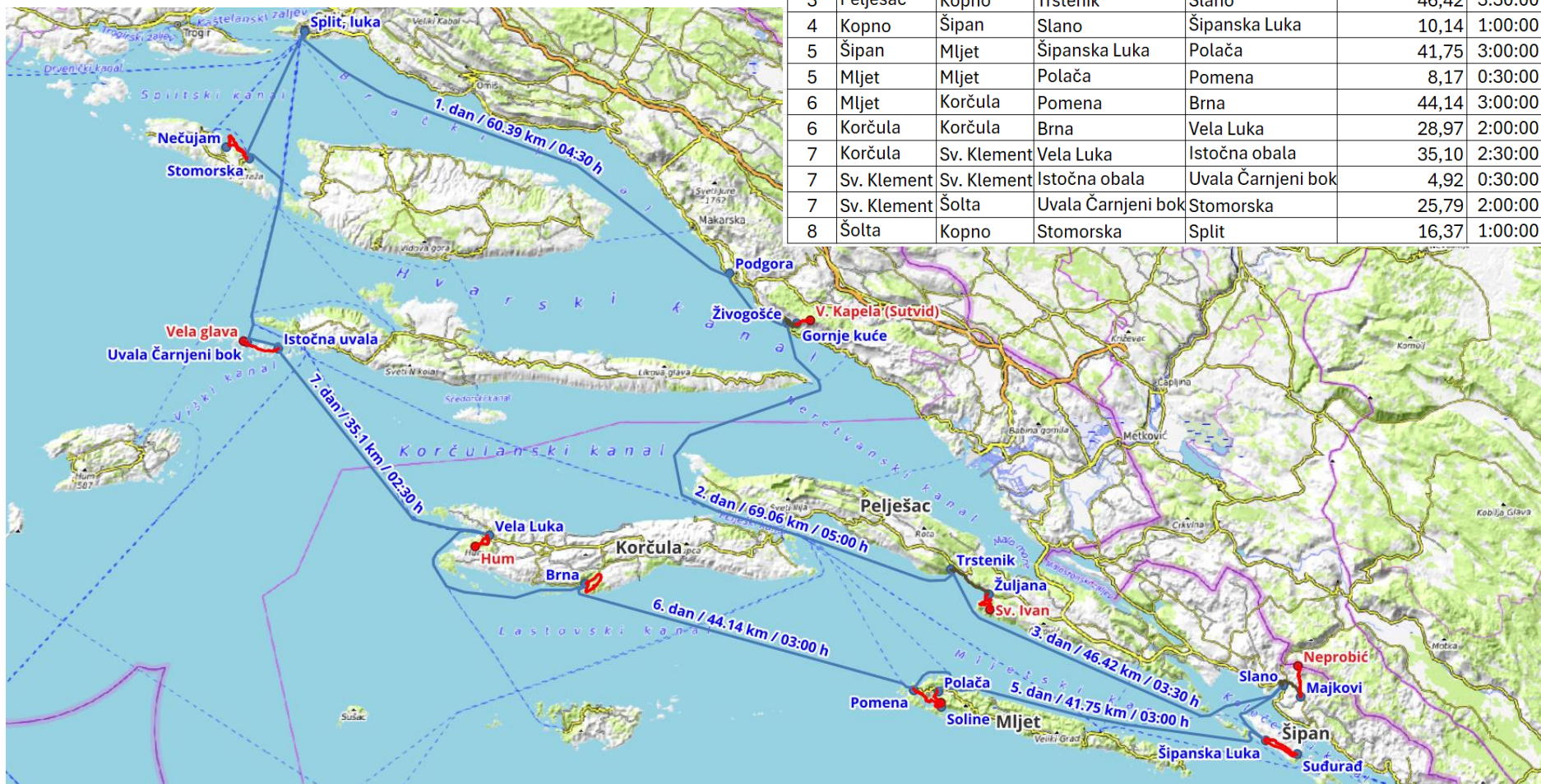


Petak, 22. 6. 2024. / 8. dan

Plovidba: Stomorska (Šolta) - Split, luka



HPD Vihor Zagreb
 Vihorovo trabakularenje Jadranom 2024.
 15. - 22. 6. 2024.



Plan i program plovidbe						
Dan	Otok_Od	Otok_Do	Od	Do	Udaljenost (km)	HH_MM
1	Kopno	Kopno	Split	Podgora	60,39	4:30:00
2	Kopno	Kopno	Podgora	Živogošće	9,83	1:00:00
2	Kopno	Pelješac	Živogošće	Trstenik	69,06	5:00:00
3	Pelješac	Kopno	Trstenik	Slano	46,42	3:30:00
4	Kopno	Šipano	Slano	Šipanska Luka	10,14	1:00:00
5	Šipano	Mljet	Šipanska Luka	Polača	41,75	3:00:00
5	Mljet	Mljet	Polača	Pomena	8,17	0:30:00
6	Mljet	Korčula	Pomena	Brna	44,14	3:00:00
6	Korčula	Korčula	Brna	Vela Luka	28,97	2:00:00
7	Korčula	Sv. Klement	Vela Luka	Istočna obala	35,10	2:30:00
7	Sv. Klement	Sv. Klement	Istočna obala	Uvala Čarnjeni bok	4,92	0:30:00
7	Sv. Klement	Šolta	Uvala Čarnjeni bok	Stomorska	25,79	2:00:00
8	Šolta	Kopno	Stomorska	Split	16,37	1:00:00

HPD Vihor Zagreb
 Vihorovo trabakularenje Jadranom 2024.
 15. - 22. 6. 2024.

Plan i program planinarenja i pješačenja					
Dan	Otok	Od	Do	Preko	Σ HH_MM
2	Kopno, Živogošće	Gornje kuće	Gornje kuće	Velika Kapela, 1157,6 m	4:30:00
3	Pelješac	Žuljana	Žuljana	Sv. Ivan, 669 m	2:30:00
4	Kopno, Stano	Majkovi	Majkovi	Neprobić, 966 m	6:00:00
4	Šipan	Šipanska luka	Sušurad		1:30:00
4	Šipan	Sušurad	Šipanska luka		1:20:00
5	Mljet	Polača	Pomena	Montokuc, 251 m	3:00:00
6	Korčula	Brna	Brna	Pročišće	2:00:00
6	Korčula	Vela Luka	Vela Luka	Hum, 376 m	2:30:00
7	Sveti Klement	Istočna uvala	Uvala Čarnjeni bok		2:00:00
7	Šolta	Stomorska	Stomorska	Nečujam	3:00:00

