



HRVATSKO PLANINARSKO DRUŠTVO VIHOR

Sjedište: Prilaz Gjure Deželića 31/1, HR-10000 Zagreb

E-pošta: hpd.vihor@hps.hr

Web: <http://hpd-vihor.hr>

ORGANIZIRA PLANINARSKI IZLET

7 Slapova rijeke Mirne

Nedjelja, 06. 04. 2025.

PROGRAM IZLETA

06:00 Polazak autobusa iz Pierotijeve.

09:40 Predvidivi dolazak u Buzet

Grupa A

Polazak na kružnu turu sa parkirališta kod Buzetske pivovare uz obalu rijeke Mirne. Nakon šetnje kroz šumu dolazimo do prvog slapa "Zagon" (vis. 5m), zatim slijedi slap "Bačva" (vis. 8,8m). Prolazimo pokraj napuštenih rudarskih okna i dolazimo najvišeg slapa "Vela peč" (vis. 26m) širok više od pet metara. Poslije trećeg slapa dolazi se do jedinog malo težeg uspona na stijenu Greben osiguranu sajlama. Nakon uspona dolazimo do slapa "Mala peč", pa zatim do Napoleonovog mosta. Dalje nas put vodi do mjesta Kotli i istoimenog slapa. Slijede još zadnja dva slapa "Zelenščak" i "Grjok" i obalom rijeke Mirne vraćamo se do autobusa. Staza je duga oko 14-15km, a predvidivo vrijeme hodanja je 5:00 - 6:00 sati.

Grupa B

Početak ture grupe A mogao bi biti i tura za B grupu. Ova tura obuhvaća put do prva tri slapa: Zagon, Bačva i Vela peč (najveći), to jest do mjesta gdje počinje uspon osiguran čeličnim užetom. Dužina staze je cca 2.5km odnosno s povratkom 5km i sa usponom, pa zatim spustom otprilike 110m. Nakon povratka može se posjetiti stari grad Buzet. Odmor i okrepa u obližnjim kafićima. Ovisno vremenu i brojnosti grupe konačni dogovor bit će u autobusu.

16:30 polazak autobusa prema Zagrebu.

21:00 dolazak u Zagreb

Prijevoz: Autobus. Cijena prijevoza cca. (20) €.

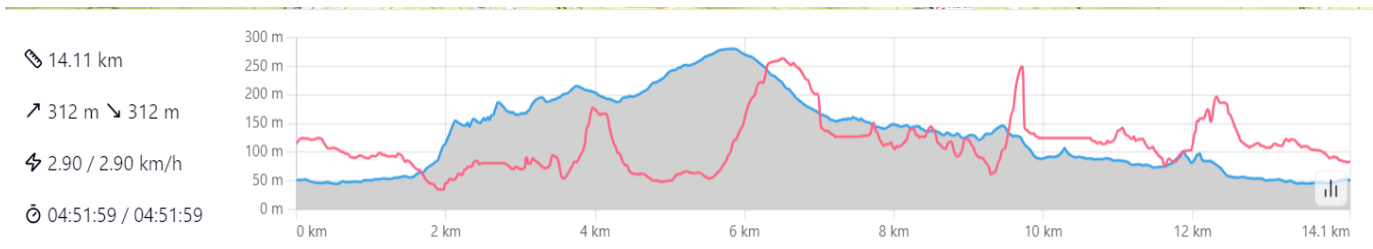
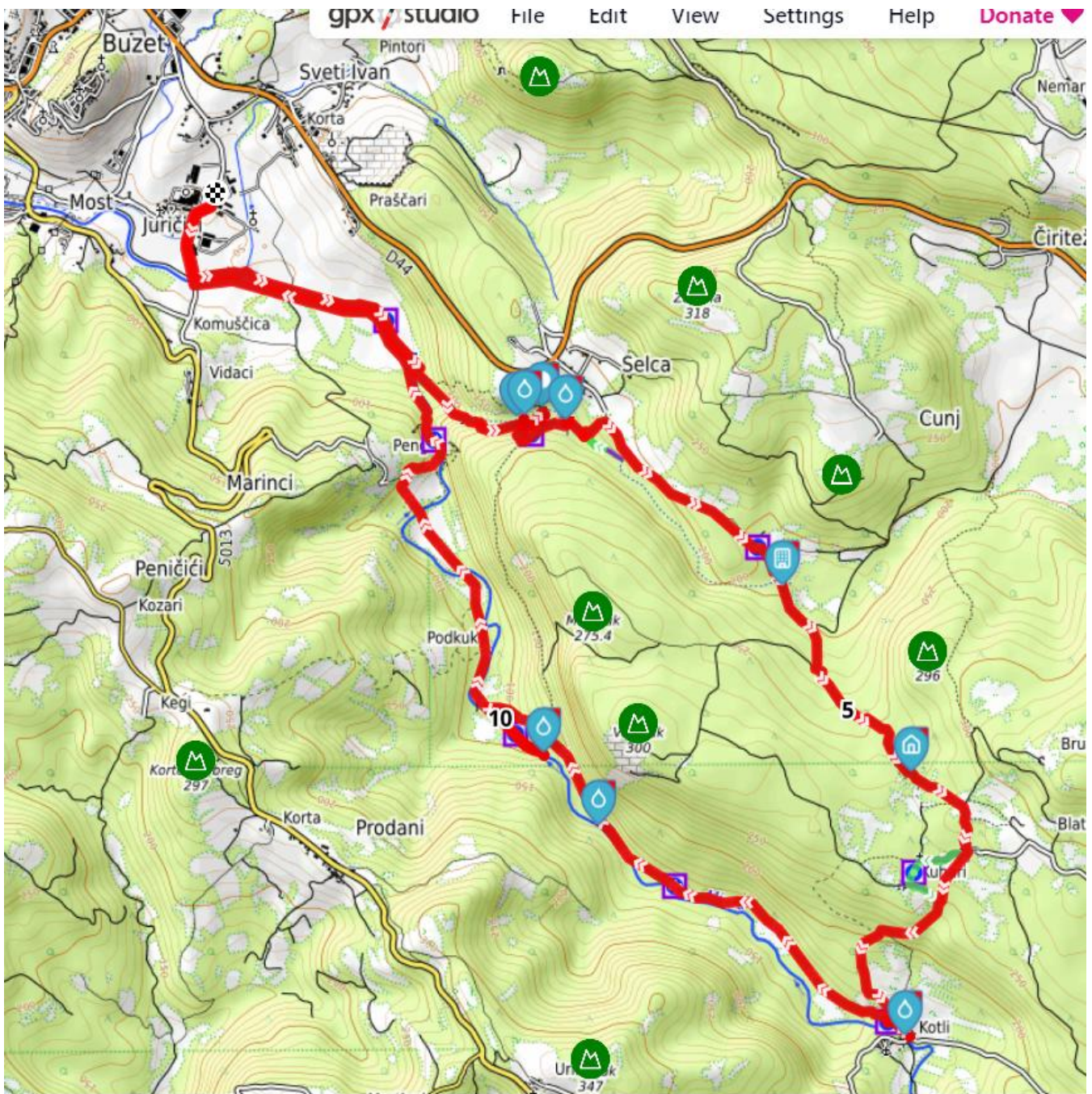
Hrana i piće: Iz ruksaka. Oprema: Planinarska (gojzerice, ruksak, vjetrovka, rezervna odjeća, zaštita od kiše, sunca, baterijska svjetiljka, kapa, rukavice, pitka voda).

Prijave i uplate: Organizatoru četvrtkom na sastanku društva.

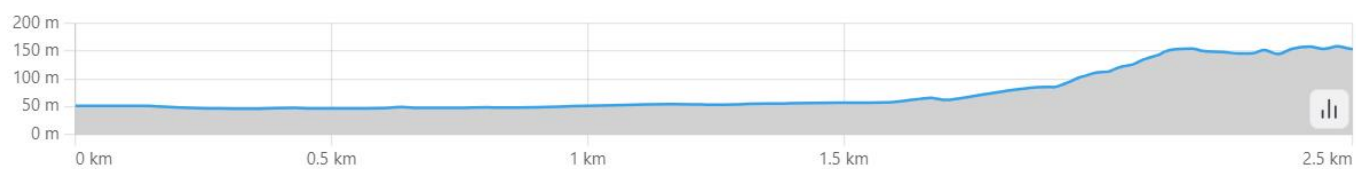
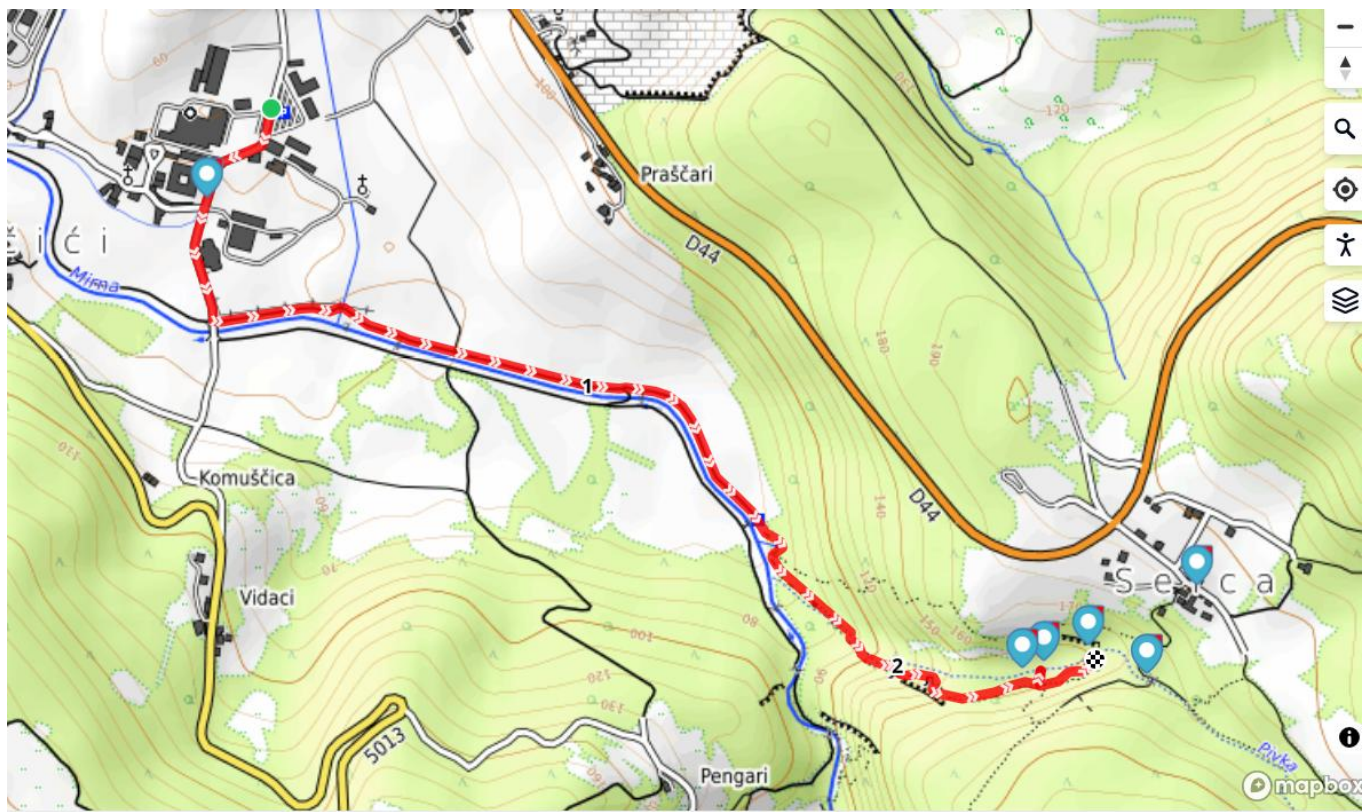
Organizacija i vodstvo: Slavko Korman 095/8802232 i Zlatica Krznar 99/2449408.

Napomena: Odazivom na izlet, svaki pojedinac potvrđuje da ispunjava zdravstvene, fizičke i tehničke uvjete za sigurno sudjelovanje na izletu, da ima plaćenu članarinu kod planinarskog društva za tekuću godinu, da pristupa izletu na osobnu odgovornost te da će se u skladu s planinarskom etikom pridržavati plana izleta, odluka i uputa vodiča. Organizator i vodič izleta zadržava pravo promjene plana i programa, prema postojećim uvjetima na terenu ili vremenskim prilikama, također zadržava pravo procjene kondicijske sposobnosti pojedinih sudionika izleta.

Prikaz kružne ture na karti za grupu A



Prijedlog staze za grupu B



Povratak sa trećeg slapa imenom "Vela peč" (visine oko 26m) bio bi po istoj stazi.